

Утверждена

Администрацией Сысертского городского округа

(наименование документа об утверждении, включая наименования органов государственной власти или

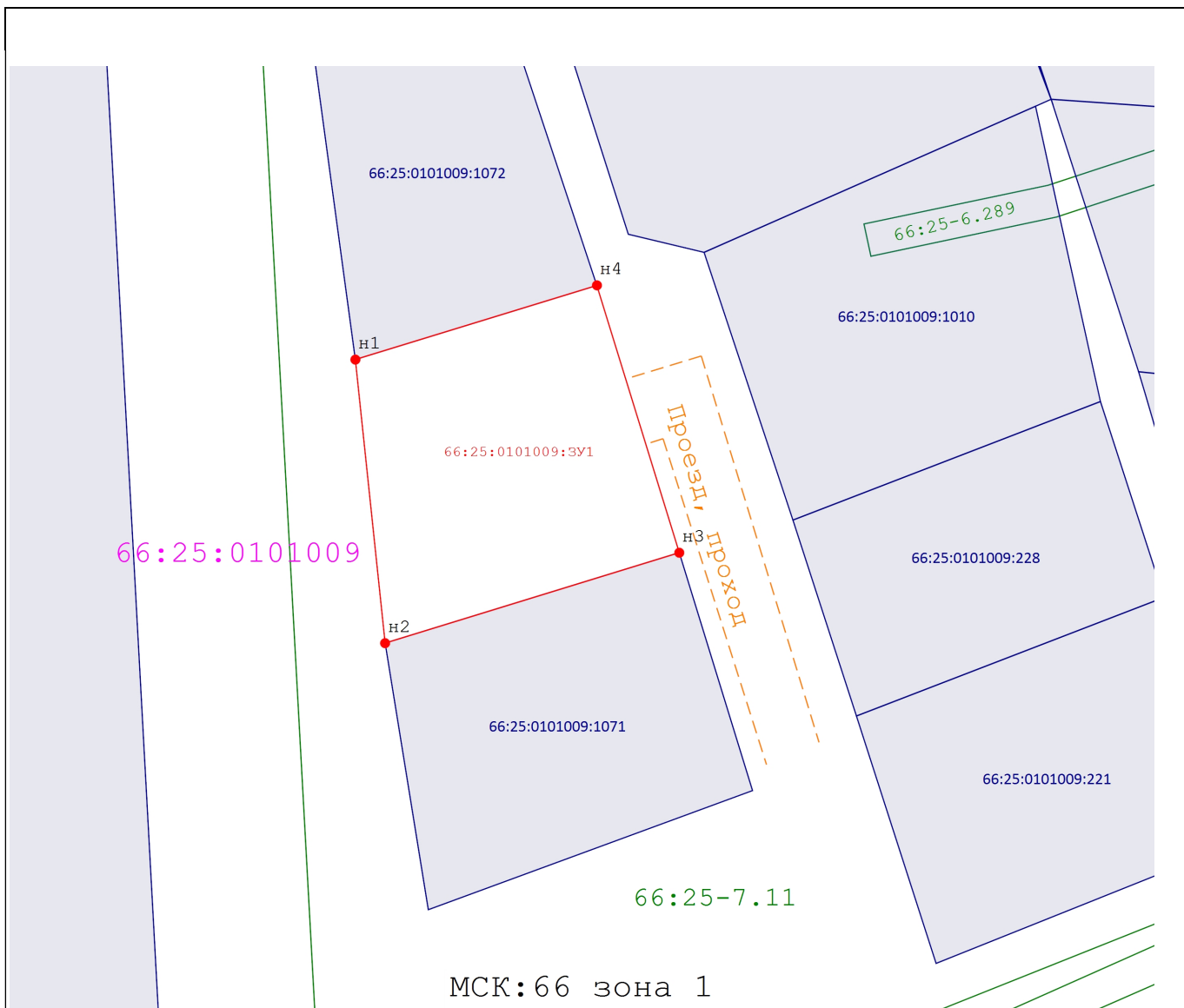
органов местного самоуправления, принявших решение об утверждении схемы или

подписавших соглашение о перераспределении земельных участков)

от _____ № _____

Схема расположения земельного участка или земельных участков на кадастровом плане территории









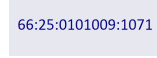
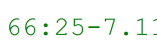

Условный номер земельного участка _____ (указывается в случае, если предусматривается образование двух и более земельных участков)		
Площадь земельного участка _____ 1 160 м² (указывается проектная площадь образуемого земельного участка, вычисленная с использованием технологических и программных средств, в том числе размещенных на официальном сайте федерального органа исполнительной власти, уполномоченного Правительством Российской Федерации на осуществление государственного кадастрового учета, государственной регистрации прав, ведение Единого государственного реестра недвижимости и предоставление сведений, содержащихся в Едином государственном реестре недвижимости, в информационно-телекоммуникационной сети "Интернет" (далее - официальный сайт), с округлением до 1 квадратного метра. Указанное значение площади земельного участка может быть уточнено при проведении кадастровых работ не более чем на десять процентов)		
Обозначение характерных точек границ	Координаты, МСК:66 зона 1, м (указываются в случае подготовки схемы расположения земельного участка с использованием технологических и программных средств, в том числе размещенных на официальном сайте. Значения координат, полученные с использованием указанных технологических и программных средств, указываются с округлением до 0,01 метра)	
	X	Y
1	2	3
н1	376 918,46	1 544 562,91
н2	376 883,95	1 544 566,52
н3	376 894,96	1 544 602,29
н4	376 927,50	1 544 592,28
н1	376 918,46	1 544 562,91



МСК: 66 зона 1

Масштаб 1:800

Условные обозначения:

-  - Граница кадастрового квартала
-  - Границы земельных участков, сведения о которых содержатся в ЕГРН
-  - Границы вновь образуемого земельного участка
-  - Границы ЗОУИТ
-  - Земли общего пользования, проезд
-  - Характерная точка контура земельного участка
-  - Номер кадастрового квартала
-  - образуемый земельный участок
-  - Обозначение кадастровых номеров земельных участков, сведения о которых содержатся в ЕГРН
-  - ЗОУИТ - Жилая зона
-  - ЗОУИТ - Охранная зона инженерных коммуникаций