



АДМИНИСТРАЦИЯ СЫСЕРТСКОГО ГОРОДСКОГО ОКРУГА ПОСТАНОВЛЕНИЕ

от 09.07.2024 № 2475-ПА
г. Сысерть

О внесении изменения в постановление Администрации Сысертского городского округа от 10.06.2024 № 2170-ПА «Об установлении публичного сервитута»

Руководствуясь статьей 101 Областного закона от 10 марта 1999 года № 4-ОЗ «О правовых актах в Свердловской области»,

ПОСТАНОВЛЯЮ:

1. Внести изменение в постановление Администрации Сысертского городского округа от 10.06.2024 № 2170-ПА «Об установлении публичного сервитута», изложив приложение к постановлению в новой редакции (прилагается).

2. Комитету по управлению муниципальным имуществом, архитектуре и градостроительству Администрации Сысертского городского округа в течение 5 (пяти) рабочих дней со дня принятия настоящего постановления направить его копию:

1) в Управление Федеральной службы государственной регистрации, кадастра и картографии по Свердловской области;

2) публичному акционерному обществу «Россети Урал».

3. Отделу информационных технологий муниципального казенного учреждения «Управление хозяйственного и транспортного обслуживания Сысертского городского округа» обеспечить размещение постановления на официальном сайте Сысертского городского округа в сети Интернет в подразделе «Решения об установлении публичного сервитута» раздела «Администрация» в течение 5 (пяти) календарных дней со дня принятия настоящего постановления.

4. Настоящее постановление опубликовать в официальном издании «Вестник Сысертского городского округа» и сетевом издании «Официальный интернет-портал правовой информации Сысертского городского округа» (сысерть-право.рф) в сети Интернет в течение 5 (пяти) рабочих дней со дня принятия постановления.

Глава Сысертского
городского округа

Д.А. Нисковских

ДОКУМЕНТ ПОДПИСАН
ЭЛЕКТРОННОЙ ПОДПИСЬЮ

Сертификат 00E92BE483D6541C848C06C15BBD4057E5
Владелец **Нисковских Дмитрий Андреевич**
Действителен с 15.05.2023 по 07.08.2024

Приложение
к постановлению Администрации
Сысертского городского округа
от 09.07.2024 № 2475-ПА

Приложение
к постановлению Администрации
Сысертского городского округа
от 10.06.2024 № 2170-ПА

**Схема расположения границ публичного сервитута на кадастровом плане
территории с описанием местоположения границ**

Сведения о местоположении границ объекта					
1. Система координат МСК-66, зона 1					
2. Сведения о характерных точках границ объекта					
Обозначение характерных точек границ	Координаты		Метод определения координат характерной точки	Средняя квадратическая погрешность положения характерной точки (Мт), м	Описание обозначения точки на местности (при наличии)
	x	y			
1	2	3	4	5	6
н1	366748.05	1557396.87	Метод спутниковых геодезических измерений (определений)	2,50	-
н2	366795.61	1557403.74	Метод спутниковых геодезических измерений (определений)	2,50	-
н3	366837.89	1557409.85	Метод спутниковых геодезических измерений (определений)	2,50	-
н4	366769.18	1557401.13	Метод спутниковых геодезических измерений (определений)	2,50	-
н5	366713.75	1557400.3	Метод спутниковых геодезических измерений (определений)	2,50	-
н6	366709.06	1557402.5	Метод спутниковых геодезических измерений (определений)	2,50	-
н7	366710.65	1557431.92	Метод спутниковых геодезических измерений (определений)	2,50	-
н8	366708.92	1557462.97	Метод спутниковых геодезических измерений (определений)	2,50	-
н9	366703.46	1557464.47	Метод спутниковых геодезических измерений (определений)	2,50	-

н10	366701.15	1557464.69	Метод спутниковых геодезических измерений (определений)	2,50	-
н11	366696.86	1557465.11	Метод спутниковых геодезических измерений (определений)	2,50	-
н12	366688.3	1557465.96	Метод спутниковых геодезических измерений (определений)	2,50	-
н13	366680.33	1557466.73	Метод спутниковых геодезических измерений (определений)	2,50	-
н14	366705.27	1557460.4	Метод спутниковых геодезических измерений (определений)	2,50	-
н15	366706.65	1557432.02	Метод спутниковых геодезических измерений (определений)	2,50	-
н16	366705.0	1557400.3	Метод спутниковых геодезических измерений (определений)	2,50	-
н17	366712.46	1557396.47	Метод спутниковых геодезических измерений (определений)	2,50	-
н1	366748.05	1557396.87	Метод спутниковых геодезических измерений (определений)	2,50	-
н18	366671.0	1557467.65	Метод спутниковых геодезических измерений (определений)	2,50	-
н19	366648.44	1557469.87	Метод спутниковых геодезических измерений (определений)	2,50	-

н20	366600.56	1557474.54	Метод спутниковых геодезических измерений (определений)	2,50	-
н21	366593.34	1557474.84	Метод спутниковых геодезических измерений (определений)	2,50	-
н22	366573.7	1557477.16	Метод спутниковых геодезических измерений (определений)	2,50	-
н23	366569.46	1557477.6	Метод спутниковых геодезических измерений (определений)	2,50	-
н24	366545.42	1557480.22	Метод спутниковых геодезических измерений (определений)	2,50	-
н25	366572.82	1557473.26	Метод спутниковых геодезических измерений (определений)	2,50	-
н26	366592.94	1557470.87	Метод спутниковых геодезических измерений (определений)	2,50	-
н18	366671.0	1557467.65	Метод спутниковых геодезических измерений (определений)	2,50	-

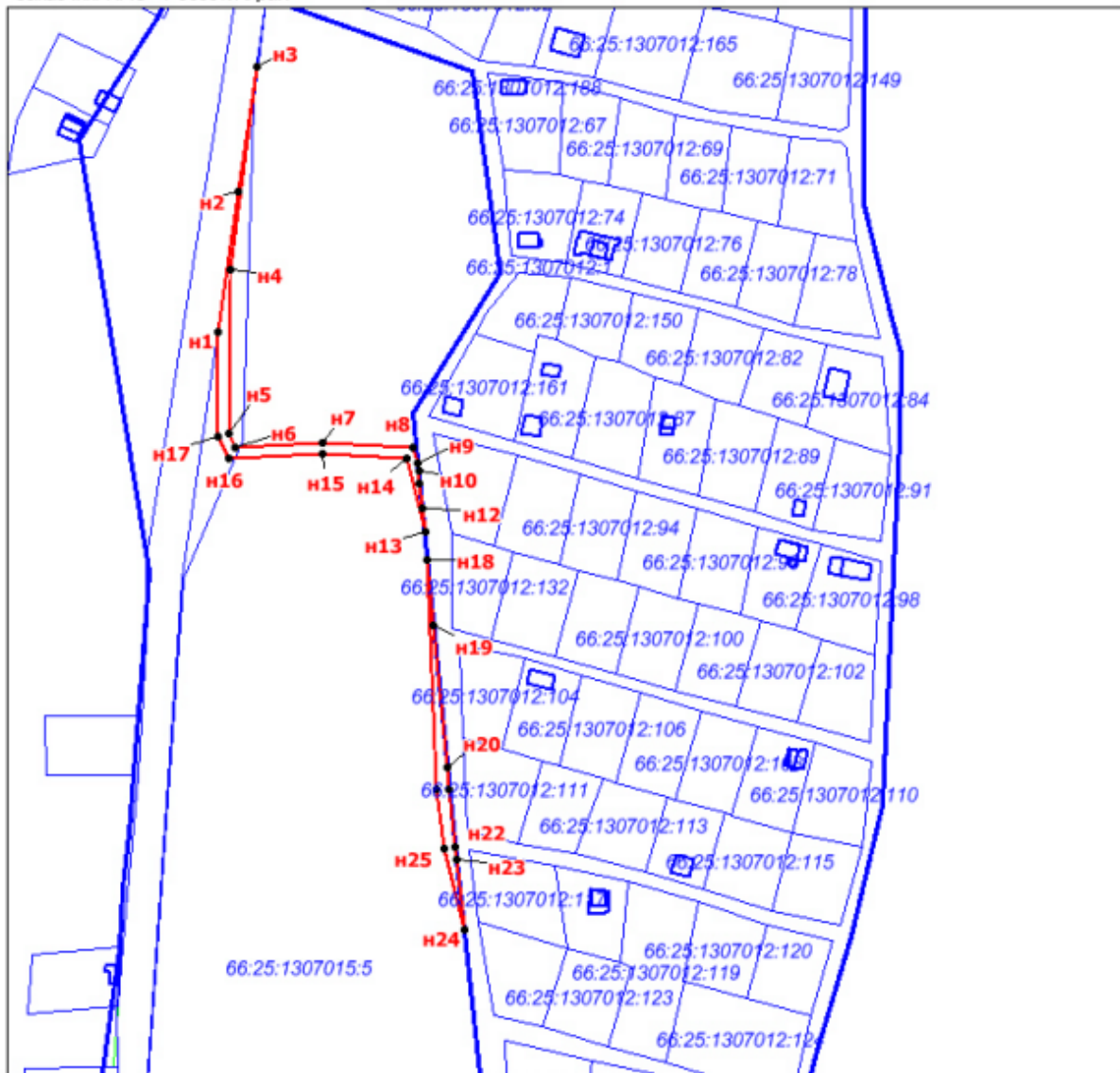
Местоположение: Свердловская обл., р-н Сысертский

Кадастровый квартал: 66:25:1307015





Категория земель: земли сельскохозяйственного назначения

Площадь границы публичного сервитута - 856 кв.м.

Заказчик: ПАО «Россети Урал»



Условные обозначения:

-  - граница и кадастровый номер кадастрового квартала
-  - граница и кадастровый номер существующего земельного участка
-  - граница публичного сервитута
-  - обозначение характерной точки границы