



АДМИНИСТРАЦИЯ СЫСЕРТСКОГО МУНИЦИПАЛЬНОГО ОКРУГА ПОСТАНОВЛЕНИЕ

от 07.05.2025 № 1660-ПА
г. Сысерть

О внесении изменений в постановление Администрации Сысертского муниципального округа от 01.04.2025 № 1100-ПА «Об установлении публичного сервитута»

Руководствуясь статьей 101 Областного закона от 10 марта 1999 года № 4-ОЗ «О правовых актах в Свердловской области», учитывая заявление ПАО «Россети Урал»,

ПОСТАНОВЛЯЮ:

1. Внести в постановление Администрации Сысертского муниципального округа от 01.04.2025 № 1100-ПА «Об установлении публичного сервитута» следующие изменения:

- 1) в преамбуле исключить слова «земель кадастрового квартала 66:25:1405001,»;
- 2) в первом абзаце пункта 1 исключить слова «земель и», число «41» заменить числом «35»;
- 3) подпункт 1 пункта 1 и пункт 3 признать утратившими силу;
- 4) в подпункте 2 пункта 1 число «16» заменить числом «17»;
- 5) в подпунктах 2, 3, 4 пункта 8 исключить слова «землях и»;
- 6) в подпункте 4 пункта 8 исключить слова «земли и»;
- 7) изложить приложение к постановлению в новой редакции (прилагается).

2. Комитету по управлению муниципальным имуществом, архитектуре и градостроительству Администрации Сысертского муниципального округа в течение 5 (пяти) рабочих дней со дня принятия настоящего постановления направить его копию:

- 1) в Управление Федеральной службы государственной регистрации, кадастра и картографии по Свердловской области;

- 2) публичному акционерному обществу «Россети Урал».

3. Отделу информационных технологий муниципального казенного учреждения «Управление хозяйственного и транспортного обслуживания» обеспечить размещение постановления на официальном сайте Сысертского муниципального округа в сети Интернет в подразделе «Решения об установлении публичного сервитута» раздела «Администрация» в течение 5 (пяти) календарных дней со дня принятия настоящего постановления.

4. Настоящее постановление опубликовать в сетевом издании «Официальный интернет-портал правовой информации Сысертского городского округа» (сысерть-право.рф) в сети Интернет в течение 5 (пяти) рабочих дней со дня принятия постановления.

Глава Сысертского
муниципального округа

Д.А. Нисковских

ДОКУМЕНТ ПОДПИСАН
ЭЛЕКТРОННОЙ ПОДПИСЬЮ

Сертификат 35451F76253168825644EEF4D2A244B0
Владелец Нисковских Дмитрий Андреевич
Действителен с 24.07.2024 по 17.10.2025

Приложение
к постановлению Администрации
Сысертского муниципального округа
от 07.05.2025 № 1660-ПА

Приложение
к постановлению Администрации
Сысертского муниципального округа
от 01.04.2025 № 1100-ПА

Схема расположения границ публичного сервитута на кадастровом плане территории с описанием местоположения границ

Раздел 1

| Сведения об объекте | | |
|---------------------|---|---|
| N п/п | Характеристики объекта | Описание характеристик |
| 1 | 2 | 3 |
| 1 | Местоположение объекта | Свердловская область, Сысертский р-н |
| 2 | Площадь объекта \pm величина погрешности определения площади ($P \pm \Delta P$), м ² | 35 \pm 4 |
| 3 | Иные характеристики объекта | <p>1. Цель установления публичного сервитута: Размещение объектов электросетевого хозяйства, тепловых сетей, водопроводных сетей, сетей водоотведения, линий и сооружений связи, линейных объектов системы газоснабжения, нефтепроводов и нефтепродуктопроводов, их неотъемлемых технологических частей, если указанные объекты являются объектами федерального, регионального или местного значения, либо необходимы для организации электро-, газо-, тепло-, водоснабжения населения и водоотведения, подключения (технологического присоединения) к сетям инженерно-технического обеспечения, либо переносятся в связи с изъятием земельных участков, на которых они ранее располагались, для государственных или муниципальных нужд (далее также - инженерные сооружения)</p> <p>2. Срок публичного сервитута: Продолжительность: 49</p> <p>3. писание иной цели: Строительство отпайки от ВЛ-10 кВ ПС 110/10 кВ Патруши-Птицефабрика на ТП-72606, ТП-72606, ВЛ 0,4 кВ Линия-1 от ТП-72606 с установкой ШР и узла учета (электроснабжение ВРУ-0,4 кВ по адресу: Свердловская обл, Сысертский р-н, К/№ 66:25:1405001:2272) (0,16 МВА, 0,28 км, 1 т.у.)</p> |

Раздел 2









| Сведения о местоположении границ объекта | | | | | |
|---|---------------|------------|---|--|---|
| 1. Система координат МСК-66, зона I | | | | | |
| 2. Сведения о характерных точках границ объекта | | | | | |
| Обозначение характерных точек границ | Координаты, м | | Метод определения координат характерной точки | Средняя квадратическая погрешность положения характерной точки (Mt), м | Описание обозначения точки на местности (при наличии) |
| | X | Y | | | |
| 1 | 2 | 3 | 4 | 5 | 6 |
| 1 | 366432.30 | 1546847.42 | Геодезический метод | 0.2 | - |
| 2 | 366428.36 | 1546846.63 | Геодезический метод | 0.2 | - |
| 3 | 366422.43 | 1546845.45 | Геодезический метод | 0.2 | - |
| 4 | 366423.03 | 1546842.58 | Геодезический метод | 0.2 | - |
| 5 | 366429.04 | 1546843.59 | Геодезический метод | 0.2 | - |

| Сведения о местоположении границ объекта | | | | | |
|---|---------------|------------|---|---|--|
| 1. Система координат МСК-66, зона 1 | | | | | |
| 2. Сведения о характерных точках границ объекта | | | | | |
| Обозначение характерных точек границ | Координаты, м | | Метод определения координат характерной точки | Средняя квадратическая погрешность положения характерной точки (Mt), м | Описание обозначения точки на местности (при наличии) |
| | X | Y | | | |
| 6 | 366429.26 | 1546842.64 | Геодезический метод | 0.2 | - |
| 7 | 366433.18 | 1546843.48 | Геодезический метод | 0.2 | - |
| 1 | 366432.30 | 1546847.42 | Геодезический метод | 0.2 | - |
| 3. Сведения о характерных точках части (частей) границы объекта | | | | | |
| Обозначение характерных точек части границы | Координаты, м | | Метод определения координат характерной точки | Средняя квадратическая погрешность положения характерной точки (Mt), м | Описание обозначения точки на местности (при наличии) |
| | X | Y | | | |
| 1 | 2 | 3 | 4 | 5 | 6 |
| - | - | - | - | - | - |

Раздел 3

| Сведения о местоположении измененных (уточненных) границ объекта | | | | | | | |
|--|-------------------------------|---|---|---|---|---|---|
| 1. Система координат МСК-66, зона 1 | | | | | | | |
| 2. Сведения о характерных точках границ объекта | | | | | | | |
| Обозначение характерных точек границ | Существующие координаты, м | | Измененные (уточненные) координаты, м | | Метод определения координат характерной точки | Средняя квадратическая погрешность положения характерной точки (Mt), м | Описание обозначения точки на местности (при наличии) |
| | X | Y | X | Y | | | |
| 1 | 2 | 3 | 4 | 5 | 6 | 7 | 8 |
| - | - | - | - | - | - | - | - |
| 3. Сведения о характерных точках части (частей) границы объекта | | | | | | | |
| Обозначение характерных точек части границы | Существующие координаты, м | | Измененные (уточненные) координаты, м | | Метод определения координат характерной точки | Средняя квадратическая погрешность положения характерной точки (Mt), м | Описание обозначения точки на местности (при наличии) |
| | X | Y | X | Y | | | |
| 1 | 2 | 3 | 4 | 5 | 6 | 7 | 8 |
| - | - | - | - | - | - | - | - |

Масштаб 1:200

| | |
|---|--|
|  | Характерная точка границы объекта |
|  | Надписи номеров характерных точек границы объекта |
|  | Граница охранной зоны |
|  | Обозначение границы территориальной зоны |
|  | Часть границы, сведения ЕГРН о которой позволяют однозначно определить ее положение на местности |
|  | Надписи кадастрового номера земельного участка |
|  | Граница кадастрового квартала |
|  | Обозначение кадастрового квартала |