



ГЛАВА СЫСЕРТСКОГО ГОРОДСКОГО ОКРУГА ПОСТАНОВЛЕНИЕ

от 20.04.2015г. № 230

г. Сысерть

О назначении публичных слушаний по Проекту внесения изменений №2 в Правила землепользования и застройки Сысертского городского округа, утвержденные решением Думы Сысертского городского округа от 24.01.2008 г. № 323 (с изменениями от 24.04.2014г. № 353, от 29.05.2014г. №366, от 23.12.2014г. №412, от 26.03.2015г. №430)

В соответствии со статьей 33 Градостроительного кодекса Российской Федерации, Федеральным законом от 06 октября 2003 года 131-ФЗ «Об общих принципах организации местного самоуправления в Российской Федерации», руководствуясь Уставом Сысертского городского округа, принятым решением Сысертского районного Совета от 16 июня 2005 года № 81 (в редакции решений Думы Сысертского городского округа от 16.02.2006 г. № 140, от 27.04.2006г. № 158, от 02.11.2006 г. № 191, от 13.09.2007г. № 271, от 24.04.2008 г. № 30, от 09.12.2008 г. № 116, от 27.08.2009 г. № 177, от 29.10.2009 г. № 200, от 28.01.2010 г. № 228, от 29.04.2010г. № 250, от 25.06.2010г. № 265, от 16.09.2010г. № 294, от 25.11.2010г. № 330, от 28.04.2011г. № 380, от 27.10.2011 г. № 434, от 27.10.2011г. № 435, от 26.04.2012 г. № 33, от 19.10.2012г. № 66, от 06.12.2012г. № 82, от 25.04.2013г. № 160, от 25.07.2013г. №196, от 23.12.2013г. № 311, от 24.04.2014г. № 348, от 25.09.2014г. № 386, от 29.01.2015г. №417), Положением о порядке организации и проведении публичных слушаний в Сысертском городском округе, утвержденным решением Думы Сысертского городского округа от 23 ноября 2011 года № 444 (в редакции от 27.03.2014г.), Правилами землепользования и застройки Сысертского городского округа, утвержденными решением Думы Сысертского городского округа от 24.01.2008г. № 323 (с изменениями от 24.04.2014г. № 353, от 29.05.2014г. №366, от 23.12.2014г. №412, от 26.03.2015г. №430), постановлениями Главы Сысертского городского округа от 12.02.2015г. №61 «О подготовке Проекта внесения изменений в Правила землепользования и застройки Сысертского городского округа», от 15.04.2015г. № 219 «О подготовке Проекта внесения изменений в Правила землепользования и застройки Сысертского городского округа», рассмотрев Проект внесения изменений № 2 в Правила землепользования и застройки Сысертского городского округа

ПОСТАНОВЛЯЮ:

1. Назначить проведение публичных слушаний по Проекту внесения изменений №2 в Правила землепользования и застройки Сысертского городского округа, утвержденные решением Думы Сысертского городского округа от 24.01.2008 г. № 323 (с изменениями от 24.04.2014г. № 353, от 29.05.2014г. №366, от 23.12.2014г. №412, от 26.03.2015г. №430) в редакции от 24.04.2014г. №353) (далее - Проект) (приложение № 1).

2. Утвердить порядок организации и состав комиссии по землепользованию и застройке, ответственный за проведение публичных слушаний (далее - Комиссия) (приложение №2).

3. Установить срок проведения публичных слушаний по Проекту со дня официального опубликования настоящего постановления до дня опубликования заключения о результатах публичных слушаний.

4. Функции организатора публичных слушаний по Проекту возложить на Комиссию.

5. Комиссии (К.В. Сурин):

1) организовать и провести публичные слушания по Проекту с участием жителей Сысертского городского округа, правообладателей земельных участков и (или) объектов капитального строительства в Сысертском городском округе;

2) осуществить прием от физических, юридических и иных заинтересованных лиц предложений и рекомендаций по выносимому на публичные слушания вопросу в письменном виде, для включения их в протокол публичных слушаний, в рабочее время, с даты регистрации настоящего постановления до дня проведения публичных слушаний по адресу: город Сысерть, улица Ленина, 35, Администрация Сысертского городского округа;

3) опубликовать итоговые протоколы, заключения о результатах публичных слушаний по Проекту в официальном издании «Вестник Сысертского городского округа» и разместить на официальном сайте Сысертского городского округа в сети Интернет.

6. Опубликовать настоящее постановление в официальном издании «Вестник Сысертского городского округа» и разместить на официальном сайте Сысертского городского округа в сети Интернет.

7. Настоящее постановление вступает в силу со дня его официального опубликования.

8. Контроль за исполнением настоящего постановления возложить на первого заместителя Главы Администрации Сысертского городского округа Сурина К.В.

Глава Сысертского городского округа

А.Г. Карамышев



Администрация Сысертского городского округа

Приложение 1
к постановлению Главы Сысертского
городского округа
от 20.04.2015 № 230

СОГЛАСОВАНО
Глава Сысертского городского округа

_____ А.Г. Карамышев

« _____ » _____ 2015 г.



Проект внесения изменений № 2 в Правила землепользования и застройки Сысертского городского округа

Начальник отдела архитектуры и
градостроительства Администрации Сысертского
городского округа

М.О. Свеженцева

Ведущий специалист отдела архитектуры и
градостроительства Администрации Сысертского
городского округа, секретарь комиссии по
Правилам землепользования и застройки
Сысертского городского округа

Т.В. Бындина

г. Сысерть
2015

Внесение изменений № 2 в Правила землепользования и застройки Сысертского городского округа.

Проект выполнен на основании:

- Протокола заседания, заключения комиссии по землепользованию и застройке Сысертского городского округа от 30.01.2015 № 5;
- Протокола заседания, заключения комиссии по землепользованию и застройке Сысертского городского округа от 08.04.2015 № 6;
- Постановления Администрации Сысертского городского округа от 12.02.2015 № 61 «О подготовке Проекта внесения изменений в Правила землепользования и застройки Сысертского городского округа»;
- Постановления Администрации Сысертского городского округа от 15.04.2015 № 219 «О подготовке Проекта внесения изменений в Правила землепользования и застройки Сысертского городского округа»;

Изменения вносимые в Правила землепользования и застройки Сысертского городского округа, утвержденные решением Думы Сысертского городского округа от 24.01.2008 № 323 (с изменениями от 24.04.2014 № 353, от 29.05.2014 № 366, от 23.12.2014 № 412, от 26.03.2015 № 430), в части изменения типа, границ территориальных зон.

Проектом предусмотрено внесение изменений по 47 заявлению. Реестр заявлений по каждой Комиссии указан в таблице 1.

Распределение предложений по населенным пунктам, рассмотренных на 2-х комиссиях

Таблица 1

№ п/п	Населенный пункт	Комиссия по землепользованию и застройке Сысертского городского округа от 30.01.2015 № 5	Комиссия по землепользованию и застройке Сысертского городского округа от 08.04.2015 № 6	Общее количество заявлений	Графические материалы, стр
1	поселок Большой Исток	5	8	12	10-13
2	поселок Бобровский	2	-	3	15
3	поселок Двуреченск	1	-	1	23
4	деревня Ключи	1	1	2	21-22
5	поселок Октябрьский	1	-	1	20
6	село Патруши	1	-	1	14
7	село Щелкун	-	8	8	34-36
8	село Никольское	-	3	3	37-39
9	деревня Верхняя Боевка	-	5	5	10-41
10	село Новоипатово	-	1	1	42
11	село Аверино	-	3	3	32-33
12	село Абрамово	-	1	1	30-31
13	Сысертский городской округ	2	4	6	16-19, 24-29
				47	

Распределение внесенных изменений по населенным пунктам смотри таблицу 2.

Данные о вносимых изменениях

Таблица 2

№ п/п	№ по протоколу	Заявитель	Вносимые изменения	Фрагмент
поселок Большой Исток				
Комиссия по землепользованию и застройке Сысертского городского округа от 30.01.2015 № 5				
1	2.1	Глава Большеистокской сельской администрации А.М. Зырянов заявление от 11.12.14 № 11549	Изменить зону размещения сельскохозяйственных угодий (СУ), зону рекреационно-ландшафтных территорий (Р-5) на зону размещения жилой застройки усадебного типа без объектов обслуживания в сельских населенных пунктах (Ж-1). Земельный участок ориентировочной площадью 1 646 кв.м, расположенный по адресу: Сысертский район, поселок Большой Исток, улица Декабристов, севернее дома 32. Земельный участок ориентировочной площадью 1 083 кв.м. расположенный по адресу: Свердловская, Сысертский район, поселок Большой Исток, улица Декабристов, севернее дома 30.	4
2	2.2	Глава Большеистокской сельской администрации А.М. Зырянов заявление от 30.01.15 № 765	Изменить зону размещения сельскохозяйственных угодий (СУ), зону рекреационно-ландшафтных территорий (Р-5) на зону размещения жилой застройки усадебного типа без объектов обслуживания в сельских населенных пунктах (Ж-1). Земельный участок ориентировочной площадью 26 539 кв.м, расположенный по адресу: Сысертский район, поселок Большой Исток, участок расположен в кадастровом квартале 66:25:0101008, границы определены с учетом естественных планировочных ограничений.	4
3	2.3	Глава Большеистокской	Изменить зону размещения индивидуального огородничества (СХ-7) на зону	3

№ п/п	№ по протоколу	Заявитель	Вносимые изменения	Фрагмент
		сельской администрации А.М. Зырянов заявление от 30.01.15 № 765	размещения жилой застройки усадебного типа без объектов обслуживания в сельских населенных пунктах (Ж-1). Земельный участок ориентировочной площадью 26 243 кв.м, расположенный по адресу: Сысертский район, поселок Большой Исток, участок расположен в кадастровом квартале 66:25:0103006, границы определены с учетом естественных планировочных ограничений.	
4	2.4	Глава Большеистокской сельской администрации А.М. Зырянов заявление от 30.01.15 № 765	Изменить зону размещения сельскохозяйственных угодий (СУ), зону размещения индивидуального огородничества (СХ-7), на размещения жилой застройки усадебного типа без объектов обслуживания в сельских населенных пунктах (Ж-1). Земельный участок ориентировочной площадью 14 325 кв.м, расположенный по адресу: Сысертский район, поселок Большой Исток, участок расположен в кадастровом квартале 66:25:0103003, границы определены с учетом естественных планировочных ограничений.	3
5	2.5	ИП Малышев Владимир Владимирович от 29.01.2015 № 746	Изменить зону размещения малоэтажной многоквартирной жилой застройки без объектов обслуживания в сельских населенных пунктах (Ж-3) на зону размещения среднеэтажной многоквартирной жилой застройки без объектов обслуживания в сельских населенных пунктах (Ж-5). Земельный участок площадью 24 905 кв.м, расположенный по адресу: Сысертский район, в юго-западной части поселка Большой Исток (тарная), КН 66:25:0104002:0054.	3
Комиссия по землепользованию и застройке Сыертского городского округа от 08.04.2015 № 6				
6	2.2	Сулейманов Эхтибар Сулейманович заявление от 13.03.15 № 03-1028/1	Изменить зону размещения сельскохозяйственных угодий (СУ) на зону размещения коллективных садов и дач (СХ-6) Земельный участок площадью 239 029 кв.м, расположенный по адресу: Сысертский район, в северо-западной части поселка Большой Исток, (КН 66:25:0103006:82).	3
7	2.3	ООО «Уральский промышленный центр» заявление от 20.02.15 № 1596	Изменить зону размещения сельскохозяйственных угодий (СУ) на зону размещения объектов производственного назначения V класса санитарной опасности (П-5). Земельный участок площадью 22 702 кв.м, расположенный по адресу: Сысертский район, в северо-западной части поселка Большой Исток, участок примыкает с юго-западной стороны земельного участка, расположенного по улице Победы, 2 (КН 66:25:0103005:257).	3
8	2.4	Председатель СНТ «Дионис» Карабанова А.А. заявление от 20.02.2015 № 1595	Изменить зону размещения сельскохозяйственных угодий (СУ), зону размещения малоэтажной многоквартирной жилой застройки без объектов обслуживания (Ж-3) на зону размещения коллективных садов и дач (СХ-6). Земельный участок площадью 30 197 кв.м, расположенный по адресу: Сысертский район, поселок Большой Исток, с южной стороны улицы Садовая, 11 А (КН 66:25:0103003:658).	1, 3
9	2.6	Глава Большеистокской сельской администрации А.М. Зырянов заявление от 31.03.2015 № 3262	Изменить зону размещения объектов коммунально-складского назначения V класса санитарной опасности (КС-5) на зону комплексного размещения объектов общественно-делового назначения (ОД-1). Земельный участок ориентировочной площадью 1 677 кв.м, расположенный по адресу: Сысертский район, поселок Большой Исток, на пересечении улиц Трудовая -Садовая, участок расположен в кадастровом квартале 66:25:0103003.	1
10	2.8	Глава Большеистокской сельской администрации А.М. Зырянов заявление от 31.03.2015 № 3262	Изменить зону размещения сельскохозяйственных угодий (СУ) на зону размещения жилой застройки усадебного типа без объектов обслуживания в сельских населенных пунктах (Ж-1). Земельный участок ориентировочной площадью 32 861 кв.м, расположенный по адресу: Сысертский район, поселок Большой Исток, севернее улицы Ленина, кадастровый квартал 66:25:0103001.	4, 6
11	2.9	Глава Большеистокской сельской администрации А.М. Зырянов заявление от 31.03.2015 № 3262	Изменить зону рекреационно-ландшафтных территорий (Р-5) на зону размещения жилой застройки усадебного типа без объектов обслуживания в сельских населенных пунктах (Ж-1). Земельный участок ориентировочной площадью 176 568 кв.м, расположенный по адресу: Сысертский район, поселок Большой Исток, границы определены с учетом естественных планировочных ограничений, вдоль реки Исеть.	3, 4
12	2.10	Глава Большеистокской сельской администрации А.М. Зырянов заявление от 31.03.2015 № 3262, ООО «Константа»	Изменить зону размещения жилой застройки усадебного типа без объектов обслуживания в сельских населенных пунктах (Ж-1) на зону размещения жилой застройки усадебного типа с объектами обслуживания в сельских населенных пунктах (Ж-2). Земельный участок площадью 1000 кв.м, расположенный по адресу:	4

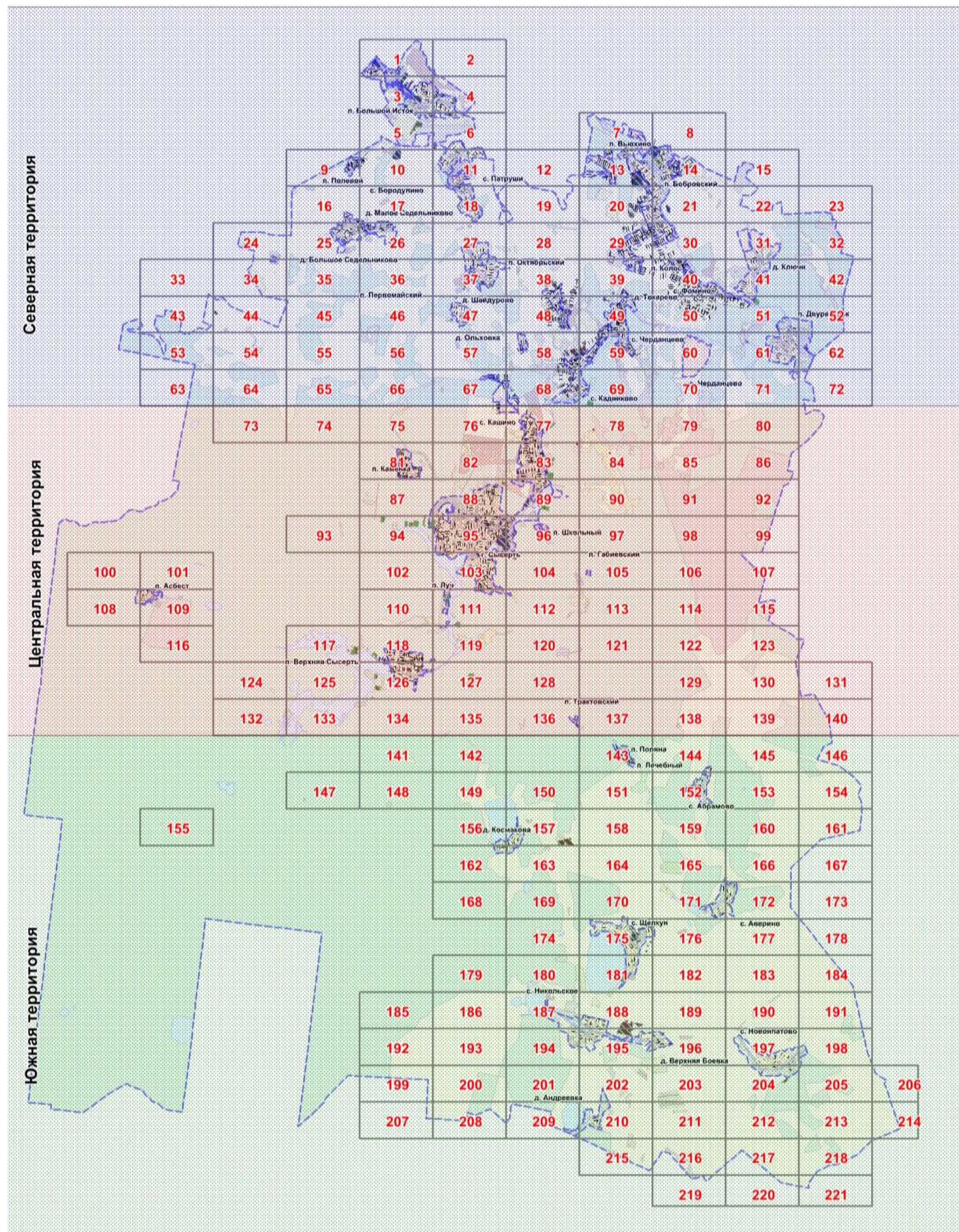
№ п/п	№ по протоколу	Заявитель	Вносимые изменения	Фрагмент
		заявление от 31.03.2015 № 3263	Сысертский район, поселок Большой Исток, примерно в 60 м западнее жилого дома, расположенного по улице Комсомольская, 11.	
13	39.7	Генеральный директор ООО «Кольцовский комбикормовый завод» Б.Р. Магомедов заявление от 06.03.2015 № 2341	Изменить зону размещения сельскохозяйственных угодий (СУ) на зону размещения объектов сельскохозяйственного производства V класса санитарной опасности (СХ-5). Земельный участок площадью 10 880 кв.м, расположенный по адресу: Сысертский район, поселок Большой Исток, улица Победы, 2 (КН 66:25:0103002:141). Земельный участок площадью 1 749 кв.м, расположенный по адресу: Сысертский район, поселок Большой Исток, улица Победы, 2 (КН 66:25:0103002:143). Земельный участок площадью 4 259 кв.м, расположенный по адресу: Сысертский район, поселок Большой Исток, улица Победы, 2 (КН 66:25:0103002:142).	1, 3
поселок Бобровский				
Комиссия по землепользованию и застройке Сысертского городского округа от 30.01.2015 № 5				
14	3.1	Глава Бобровской сельской администрации А.Н. Целищева заявление от 02.12.2014 № 11168	Изменить зону озеленения специального назначения (С-5) на зону размещения жилой застройки усадебного типа без объектов обслуживания в сельских населенных пунктах (Ж-1). Земельный участок ориентировочной площадью 4 823 кв.м, расположенный по адресу: Сысертский район, поселок Бобровский, западнее жилого дома, расположенного по улице 1-е Мая, 50.	13
15	3.6	Руководитель ГБУСО «Сысертская ветеринарная станция по борьбе с болезнями животных» В.А. Сергеев заявление от 30.01.2015 № 771	Изменить зону размещения объектов коммунально-складского назначения V класса санитарной опасности (КС-5) на зону размещения жилой застройки усадебного типа без объектов обслуживания в сельских населенных пунктах (Ж-1). Земельный участок площадью 470 кв.м, расположенный по адресу: Сысертский район, поселок Бобровский, улица Калинина, дом 99 (КН 66:25:1201011:52).	13
поселок Двуреченск				
Комиссия по землепользованию и застройке Сысертского городского округа от 30.01.2015 № 5				
16	6.1	Глава Двуреченской сельской администрации Г.А. Румянцев заявление от 16.01.2015 № 228	Изменить зону размещения коллективных садов и дач (СХ-6) на зону размещения жилой застройки усадебного типа без объектов обслуживания в сельских населенных пунктах (Ж-1). Земельный участок площадью 700 кв.м, расположенный по адресу: Сысертский район, поселок Двуреченск, южнее жилого дома, расположенного по улице Набережная, 1А.	61
деревня Ключи				
Комиссия по землепользованию и застройке Сысертского городского округа от 30.01.2015 № 5				
17	7.1	Хорошильцева Елена Михайловна заявление от 08.12.2014 № 03-3945/1	Изменить зону рекреационно-ландшафтных территорий (Р-5) на зону размещения жилой застройки усадебного типа без объектов обслуживания в сельских населенных пунктах (Ж-1). Земельный участок площадью 553 кв.м, расположенный по адресу: Сысертский район, деревня Ключи, восточнее жилого дома, расположенного по улице Ленина, дом 23.	41
Комиссия по землепользованию и застройке Сысертского городского округа от 08.04.2015 № 6				
18	7.1	Глава Двуреченской сельской администрации Румянцев Г.А. заявление от 31.03.2015 № 3310	Изменить зону отдыха общего пользования (Р-1) на зону размещения жилой застройки усадебного типа с объектами обслуживания в сельских населенных пунктах (Ж-2). Земельный участок ориентировочной площадью 29 640 кв.м, расположенный по адресу: Сысертский район, в южной части деревня Ключи.	41, 51
поселок Октябрьский				
Комиссия по землепользованию и застройке Сысертского городского округа от 30.01.2015 № 5				
19	Раздел 3 вопрос 2.1	Мельникова Е.В. заявление от 10.12.2014 № 11546	Изменить зону размещения жилой застройки усадебного типа с объектами обслуживания в сельских населенных пунктах (Ж-2) на зону размещения объектов общественного питания и торговли (ОД-2). Земельный участок площадью 552 кв.м, расположенный по адресу: Сысертский район, поселок Октябрьский, севернее участка, расположенного по улице Маяковского, дом 3 (66:25:1501003:149).	37
село Патруши				
Комиссия по землепользованию и застройке Сысертского городского округа от 30.01.2015 № 5				
20	21.1	Глава Патрушевской сельской администрации Новоселов П.П. заявление от 13.01.2015 № 54	Изменить зону отдыха общего пользования (Р-1), зону размещения объектов водоснабжения (И-1) на зону размещения жилой застройки усадебного типа без объектов обслуживания в сельских населенных пунктах (Ж-1). Земельный участок ориентировочной площадью 13 697 кв.м, расположенный по адресу: Сысертский район, село Патруши, южнее участка, расположенного	11

№ п/п	№ по протоколу	Заявитель	Вносимые изменения	Фрагмент
			по улице Восточная, 12.	
село Щелкун				
Комиссия по землепользованию и застройке Сыертского городского округа от 08.04.2015 № 6				
21	26.1	Глава Южной сельской администрации Плотникова Л.А. заявление от 16.02.2015 № 1466	Изменить зону размещения сельскохозяйственных угодий (СУ) на зону размещения жилой застройки усадебного типа без объектов обслуживания в сельских населенных пунктах (Ж-1). Земельный участок площадью 54 028 кв.м, расположенный по адресу: Сыертский район, село Щелкун, в кадастровом квартале 66:25:4201001, севернее участка, расположенного по улице Набережная, 21, граница определена с учетом естественных планировочных ограничений. Земельный участок площадью 18 758 кв.м, расположенный по адресу: Сыертский район, село Щелкун, в кадастровом квартале 66:25:4201001, юго-восточнее участка, расположенного по улице Набережная, 3, граница определена с учетом естественных планировочных ограничений. Земельный участок площадью 9 695 кв.м, расположенный по адресу: Сыертский район, село Щелкун, в кадастровом квартале 66:25:4201001, севернее участка, расположенного по улице Советская, 2а, граница определена с учетом естественных планировочных ограничений.	175
22	26.2	Глава Южной сельской администрации Плотникова Л.А. заявление от 16.02.2015 № 1466	Изменить зону размещения сельскохозяйственных угодий (СУ) на зону размещения жилой застройки усадебного типа без объектов обслуживания в сельских населенных пунктах (Ж-1). Земельный участок площадью 4 781 кв.м, расположенный по адресу: Сыертский район, село Щелкун, кадастровый квартал 66:25:4201003, западнее участка, расположенного по улице Строителей, 19, граница определена с учетом естественных планировочных ограничений.	175
23	26.3	Глава Южной сельской администрации Плотникова Л.А. заявление от 16.02.2015 № 1466	Изменить зону размещения индивидуального огородничества (СХ-7) на зону размещения жилой застройки усадебного типа без объектов обслуживания в сельских населенных пунктах (Ж-1). Земельный участок площадью 625,2 кв.м, расположенный по адресу: Сыертский район, село Щелкун, улица Строителей, 17, граница определена с учетом естественных планировочных ограничений.	175
24	26.4	Глава Южной сельской администрации Плотникова Л.А. заявление от 16.02.2015 № 1466	Изменить зону размещения сельскохозяйственных угодий (СУ) на зону размещения жилой застройки усадебного типа без объектов обслуживания в сельских населенных пунктах (Ж-1). Земельный участок площадью 53 496 кв.м, расположенный по адресу: Сыертский район, село Щелкун, восточнее участка, расположенного по улице Сиреневая, 18, граница определена с учетом естественных планировочных ограничений.	175, 176
25	26.5	Глава Южной сельской администрации Плотникова Л.А. заявление от 16.02.2015 № 1466	Изменить зону размещения сельскохозяйственных угодий (СУ) на зону размещения жилой застройки усадебного типа без объектов обслуживания в сельских населенных пунктах (Ж-1). Земельный участок площадью 36 919 кв.м, расположенный по адресу: Сыертский район, кадастровый квартал 66:25:4201006 в южной части села Щелкун, граница определена с учетом естественных планировочных ограничений.	181
26	26.6	Глава Южной сельской администрации Плотникова Л.А. заявление от 16.02.2015 № 1466	Изменить зону размещения объектов спортивного назначения (ОД-5), зону размещения сельскохозяйственных угодий (СУ) на зону размещения жилой застройки усадебного типа с объектами обслуживания в сельских населенных пунктах (Ж-2). Земельный участок площадью 80 856 кв.м, расположенный по адресу: Сыертский район, кадастровый квартал 66:25:4201001 в северной части села Щелкун, граница определена с учетом естественных планировочных ограничений.	175
27	26.7	Глава Южной сельской администрации Плотникова Л.А. заявление от 16.02.2015 № 2779	Изменить зону размещения сельскохозяйственных угодий (СУ), зону размещения объектов производственного назначения IV класса санитарной опасности (П-4) на зону размещения жилой застройки усадебного типа с объектами обслуживания в сельских населенных пунктах (Ж-2). Земельный участок площадью 19 513 кв.м, расположенный по адресу: Сыертский район, село Щелкун, кадастровый квартал 66:25:4201003, восточнее улицы Молодежная, граница определена с учетом естественных планировочных ограничений.	175
28	26.8	Глава Южной сельской администрации Плотникова Л.А. заявление от 16.02.2015 № 2779	Изменить зону размещения сельскохозяйственных угодий (СУ) на зону размещения объектов производственного назначения IV класса санитарной опасности (П-4). Земельный участок площадью 10 735 кв.м, расположенный по адресу: Сыертский район, село Щелкун, кадастровый квартал 66:25:4201003, севернее улицы Гагарина, граница определена с учетом естественных планировочных ограничений.	175
село Никольское				
Комиссия по землепользованию и застройке Сыертского городского округа от 08.04.2015 № 6				
29	27.1	Глава Южной сельской администрации Плотникова Л.А. заявление от 16.02.2015 № 1468	Изменить зону размещения сельскохозяйственных угодий (СУ) на зону размещения жилой застройки усадебного типа с объектами обслуживания в сельских населенных пунктах (Ж-2). Земельный участок площадью 18 955 кв.м, расположенный по адресу: Сыертский район, село Никольское, кадастровый квартал 66:25:4201001,	187, 188



































































№ п/п	№ по протоколу	Заявитель	Вносимые изменения	Фрагмент
			севернее участка, расположенного по улице Фролова, 1/3, граница определена с учетом естественных планировочных ограничений.	
30	27.2	Глава Южной сельской администрации Плотникова Л.А. заявление от 16.02.2015 № 1468	Изменить зону размещения сельскохозяйственных угодий (СУ) на зону размещения жилой застройки усадебного типа с объектами обслуживания в сельских населенных пунктах (Ж-2). Земельный участок ориентировочной площадью 6 249 кв.м, расположенный по адресу: Сысертский район, село Никольское, кадастровый квартал 66:25:4201004, южнее участка, расположенного по улице Ленина, 27, граница определена с учетом естественных планировочных ограничений.	188, 195
31	27.3	Глава Южной сельской администрации Плотникова Л.А. заявление от 16.02.2015 № 1468	Изменить зону размещения сельскохозяйственных угодий (СУ) на зону размещения жилой застройки усадебного типа с объектами обслуживания в сельских населенных пунктах (Ж-2). Земельный участок ориентировочной площадью 209 869 кв.м, расположенный по адресу: Сысертский район, село Никольское, кадастровый квартал 66:25:4201004, южнее участка, расположенного по улице Комсомольская, 19, граница определена с учетом естественных планировочных ограничений.	194, 195
деревня Верхняя Боевка				
Комиссия по землепользованию и застройке Сыертского городского округа от 08.04.2015 № 6				
32	28.1	Глава Южной сельской администрации Плотникова Л.А. заявление от 16.02.2015 № 1464	Изменить зону размещения сельскохозяйственных угодий (СУ) на зону размещения жилой застройки усадебного типа без объектов обслуживания в сельских населенных пунктах (Ж-1). Земельный участок ориентировочной площадью 92 621 кв.м, расположенный по адресу: Сысертский район, поселок Верхняя Боевка, кадастровый квартал 66:25:4501001, южнее улиц Ворошилова, Революционеров, граница определена с учетом естественных планировочных ограничений.	195, 196
33	28.2	Глава Южной сельской администрации Плотникова Л.А. заявление от 16.02.2015 № 1464	Изменить зону размещения сельскохозяйственных угодий (СУ) на зону размещения жилой застройки усадебного типа без объектов обслуживания в сельских населенных пунктах (Ж-1). Земельный участок ориентировочной площадью 11 592 кв.м, расположенный по адресу: Сысертский район, поселок Верхняя Боевка, кадастровый квартал 66:25:4501002, севернее участка, расположенного по улице Ворошилова, 25, граница определена с учетом естественных планировочных ограничений.	195
34	28.3	Глава Южной сельской администрации Плотникова Л.А. заявление от 16.02.2015 № 1464	Изменить зону размещения сельскохозяйственных угодий (СУ) на зону размещения жилой застройки усадебного типа с объектами обслуживания в сельских населенных пунктах (Ж-2). Земельный участок ориентировочной площадью 12 245 кв.м, расположенный по адресу: Сысертский район, поселок Верхняя Боевка, кадастровый квартал 66:25:4501002, севернее участка, расположенного по улице Суворова, 9, граница определена с учетом естественных планировочных ограничений.	195
35	28.4	Глава Южной сельской администрации Плотникова Л.А. заявление от 16.02.2015 № 1464	Изменить зону размещения сельскохозяйственных угодий (СУ) на зону размещения жилой застройки усадебного типа с объектами обслуживания в сельских населенных пунктах (Ж-2). Земельный участок ориентировочной площадью 53 003 кв.м, расположенный по адресу: Сысертский район, поселок Верхняя Боевка, кадастровый квартал 66:25: 4501002, севернее участка, расположенного по улице Ленина, 32, граница определена с учетом естественных планировочных ограничений.	195
36	28.5	Глава Южной сельской администрации Плотникова Л.А. заявление от 16.02.2015 № 1464	Изменить зону размещения сельскохозяйственных угодий (СУ) на зону размещения жилой застройки усадебного типа с объектами обслуживания в сельских населенных пунктах (Ж-2). Земельный участок ориентировочной площадью 58 407 кв.м, расположенный по адресу: Сысертский район, поселок Верхняя Боевка, кадастровый квартал 66:25:4501002, южнее участка, расположенного по улице Первомайская, 6, граница определена с учетом естественных планировочных ограничений.	196
село Новоипатово				
Комиссия по землепользованию и застройке Сыертского городского округа от 08.04.2015 № 6				
37	29.2	Глава Южной сельской администрации Плотникова Л.А. заявление от 19.03.2015 № 2780	Изменить зону размещения сельскохозяйственных угодий (СУ) на зону размещения жилой застройки усадебного типа без объектов обслуживания в сельских населенных пунктах (Ж-1). Земельный участок ориентировочной площадью 5 868 кв.м, расположенный по адресу: Сысертский район, село Новоипатово, кадастровый квартал 66:25:4601004, севернее участка, расположенного по улице 1 Мая, 11.	204
село Аверино				
Комиссия по землепользованию и застройке Сыертского городского округа от 08.04.2015 № 6				
38	30.1	Глава Южной сельской администрации Плотникова Л.А. заявление от 16.02.2015 №1467, Бачинин Сергей Анатольевич заявление от 12.02.2015 № 1283	Изменить зону размещения сельскохозяйственных угодий (СУ) на зону размещения объектов коммунально-складского назначения V класса санитарной опасности (КС-5). Земельный участок ориентировочной площадью 8 997 кв.м, расположенный по адресу: Сысертский район, село Аверино, кадастровый квартал 66:25:4101003, юго-восточнее участка, расположенного по улице Солнечная, 16.	172
39	30.2	Глава Южной сельской администрации	Изменить зону размещения сельскохозяйственных угодий (СУ) на зону размещения жилой застройки усадебного типа без объектов обслуживания в	171

№ п/п	№ по протоколу	Заявитель	Вносимые изменения	Фрагмент
		администрации Плотникова Л.А. заявление от 16.02.2015 № 1467	сельских населенных пунктах (Ж-1). Земельный участок ориентировочной площадью 2 550 кв.м, расположенный по адресу: Сысертский район, село Аверино, кадастровый квартал 66:25:4101003, севернее участка, расположенного по улице Советская, 2д.	
40	30.3	Глава Южной сельской администрации Плотникова Л.А. заявление от 16.02.2015 № 1467	Изменить зону размещения сельскохозяйственных угодий (СУ) на зону размещения жилой застройки усадебного типа без объектов обслуживания в сельских населенных пунктах (Ж-1). Земельный участок ориентировочной площадью 18 679 кв.м, расположенный по адресу: Сысертский район, село Аверино, кадастровый квартал 66:25:4101003, южнее участка, расположенного по улице Советская, 2д.	171
село Абрамово				
Комиссия по землепользованию и застройке Сыертского городского округа от 08.04.2015 № 6				
41	31.1	Главы Южной сельской администрации Плотниковой Л.А. (от 25.02.2015г. №1750)	Изменить зону размещения сельскохозяйственных угодий (СУ) на зону размещения жилой застройки усадебного типа без объектов обслуживания в сельских населенных пунктах (Ж-1). Земельный участок площадью 36 531 кв.м, расположенный по адресу: Сысертский район, село Абрамово, кадастровый квартал 66:25:4101002, восточнее улицы Заречная.	144, 152
Сысертский городской округ вне границ населенных пунктов				
Комиссия по землепользованию и застройке Сысертского городского округа от 30.01.2015 № 5				
42	39.1	Учредитель ООО «ГС КРУ «ГАББРО» Ремез М.И. заявление от 15.12.2014 № 11690	Изменить зону размещения земель запаса (ЗЗ) на зону кладбищ (С-1). Земельный участок площадью 56 521 кв.м, расположенный по адресу: Сысертский район, в 3.4 км юго-западнее деревни Полевой (КН 66:25:0304004:1).	16
43	39.2	Генеральный директор ООО «Нео-Инвест» Э.Р. Емельяненко заявление от 23.01.2015 № 462	Изменить зону размещения объектов лечебно-оздоровительного назначения (Р-3) на зону размещения объектов рекреационного и туристического назначения (Р-2). Земельный участок площадью 67 805 кв.м, расположенный по адресу: Сысертский район, в 2 км восточнее поселка Верхняя Сысерть (КН 66:25:2702001:26).	127
44	3.2	Савеня Николай Константинович, Кротов Андрей Владимирович заявление от 24.12.2014 № 03-4195/1	Изменить зону размещения сельскохозяйственных угодий (СУ) на зону размещения коллективных садов и дач (СХ-6). Земельный участок площадью 32 602 кв.м, расположенный по адресу: Сысертский район, в 3 км на юго-запад от поселка Бобровский (КН 66:25:1307001:612). Земельный участок площадью 32 602 кв.м, расположенный по адресу: Сысертский район, в 3 км на юго-запад от поселка Бобровский (КН 66:25:1307001:613).	29, 30
Комиссия по землепользованию и застройке Сыертского городского округа от 08.04.2015 № 6				
45	39.6	Рублев Константин Сергеевич заявление от 06.02.2015 № 03-434/1	Изменить зону размещения сельскохозяйственных угодий (СУ) на зону размещения коллективных садов и дач (СХ-6). Земельный участок площадью 32 672 кв.м, расположенный по адресу: Сысертский район, в 4,6 км юго-западнее поселка Бобровский, урочище «Дьячков лог» (КН 66:25:1307005:4). Земельный участок площадью 32 659 кв.м, расположенный по адресу: Сысертский район, в 4,6 км юго-западнее поселка Бобровский, урочище «Дьячков лог» (КН 66:25:1307005:3).	28
46	39.9	Управляющий ООО «Лесные дачи» Гордеев Л.Г. заявление от 16.03.2015 № 2630	Изменить зону размещения сельскохозяйственных угодий (СУ) на зону размещения коллективных садов и дач (СХ-6). Земельный участок площадью 39 000 кв.м, расположенный по адресу: Сысертский район, в 4 км восточнее села Кашино (КН 66:25:2721002:14).	90
47	39.11	Бессонов Сергей Юрьевич заявление от 07.04.2015 № 3577	Изменить зону размещения сельскохозяйственных угодий (СУ) на зону размещения коллективных садов и дач (СХ-6). Земельный участок площадью 269 3178 кв.м, расположенный по адресу: Сысертский район, в 4 км восточнее села Кашино (КН 66:25:2721002:13).	77, 78, 83, 84, 90

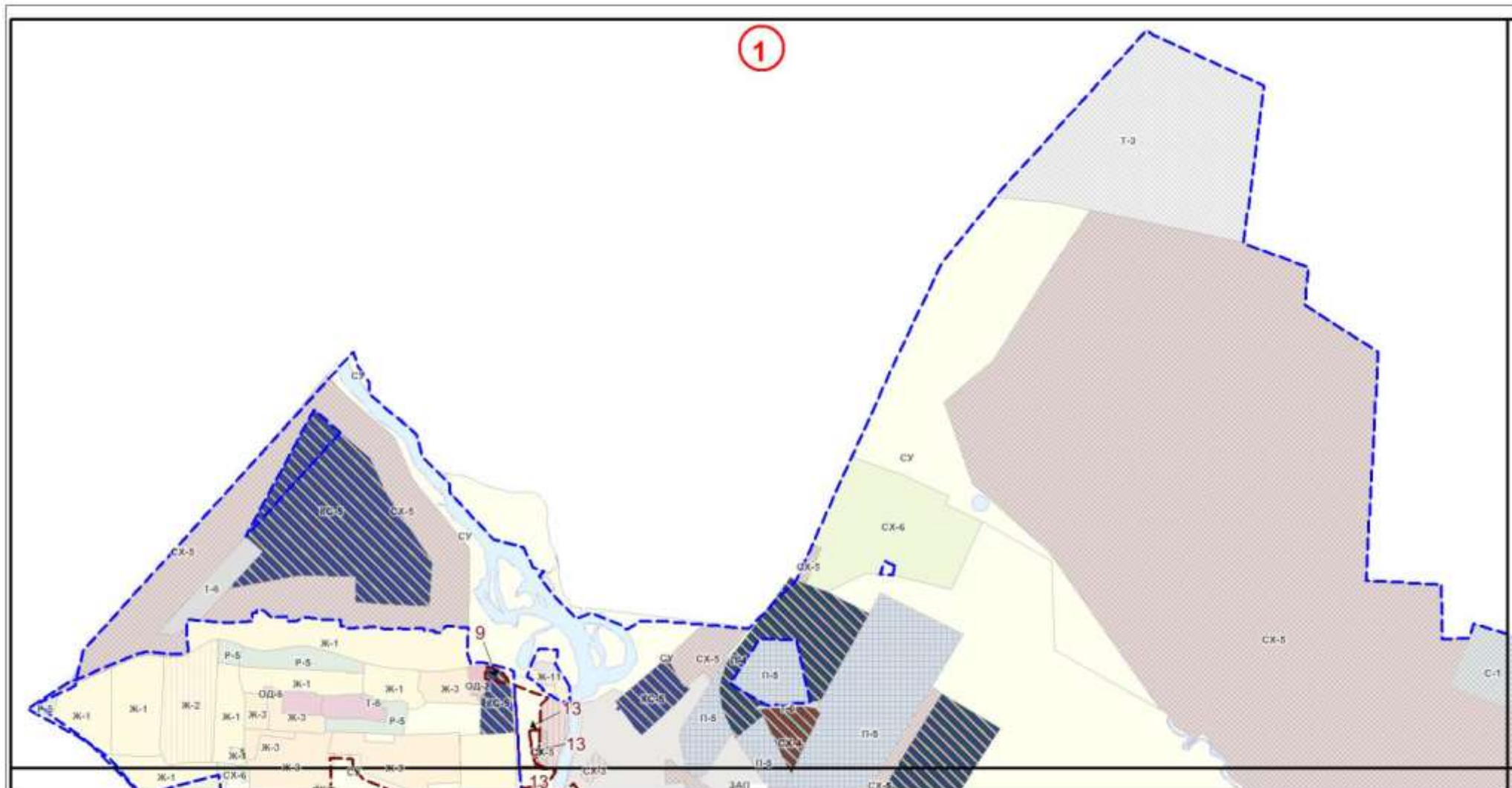
Раздел 3. Карта градостроительного зонирования территории Сысертского городского округа



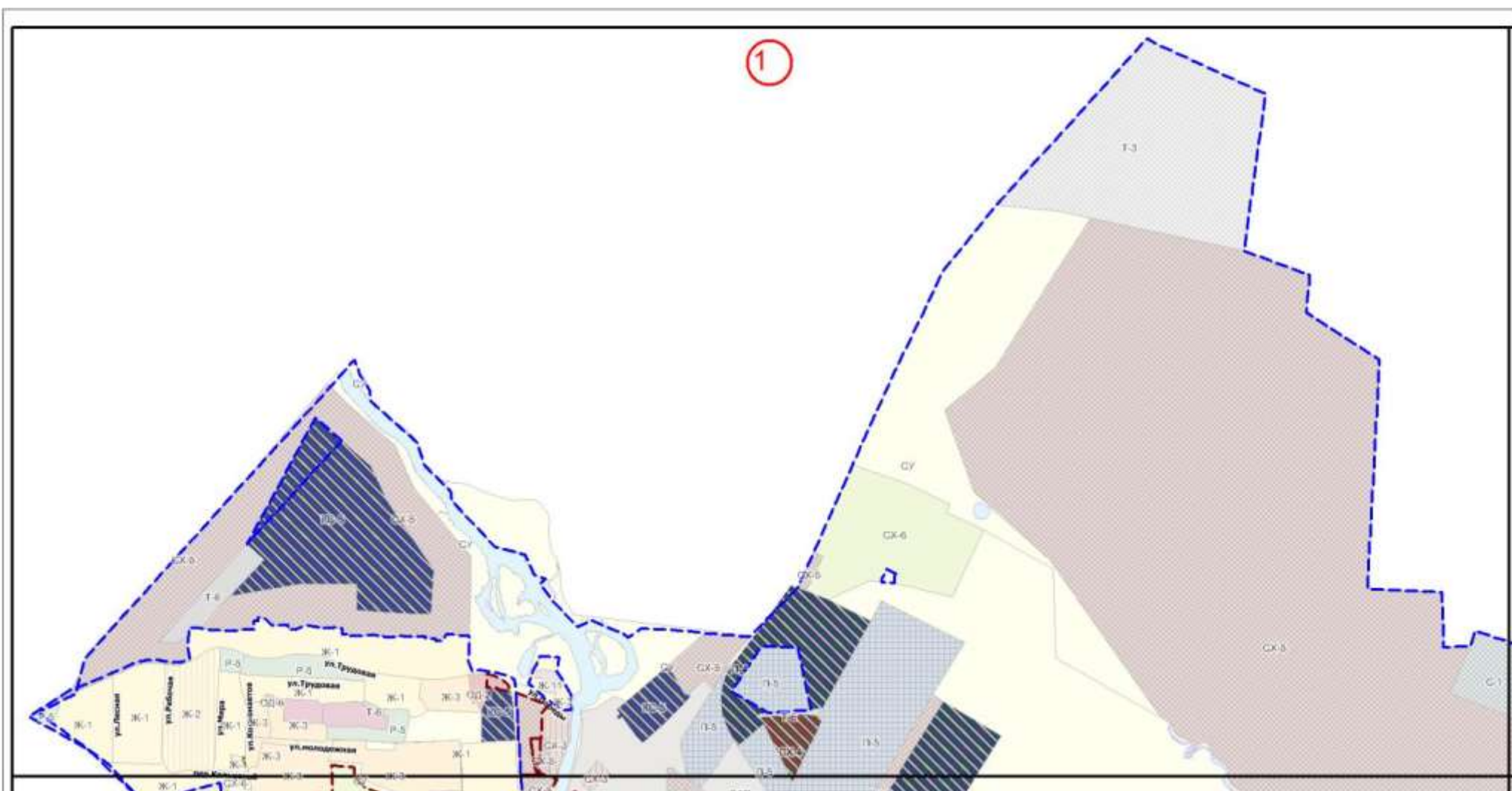
Условные обозначения:

-  Ж-1 Зона размещения жилой застройки усадебного типа без объектов обслуживания
-  Ж-1.1 Зона размещения жилой застройки усадебного типа без объектов обслуживания
-  Ж-2 Зона размещения жилой застройки усадебного типа с объектами обслуживания
-  Ж-2.1 Зона размещения жилой застройки усадебного типа с объектами обслуживания
-  Ж-3 Зона размещения малоэтажной многоквартирной жилой застройки без объектов обслуживания
-  Ж-3.1 Зона размещения малоэтажной многоквартирной жилой застройки без объектов обслуживания
-  Ж-4 Зона размещения малоэтажной многоквартирной жилой застройки с объектами обслуживания
-  Ж-4.1 Зона размещения малоэтажной многоквартирной жилой застройки с объектами обслуживания
-  Ж-5 Зона размещения среднеэтажной многоквартирной жилой застройки без объектов обслуживания
-  Ж-5.1 Зона размещения среднеэтажной многоквартирной жилой застройки без объектов обслуживания
-  Ж-6 Зона размещения среднеэтажной многоквартирной жилой застройки с объектами обслуживания
-  Ж-6.1 Зона размещения среднеэтажной многоквартирной жилой застройки с объектами обслуживания
-  Ж-8 Зона размещения многоэтажной многоквартирной жилой застройки с объектами обслуживания
-  Ж-8.1 Зона размещения многоэтажной многоквартирной жилой застройки с объектами обслуживания
-  Ж-10.1 Зона размещения многоквартирной жилой застройки повышенной этажности с объектами обслуживания
-  Ж-11 Зона хозяйственных дворов
-  ЗАП Зона размещения земель запаса
-  ЗВФ Зона размещения земель, покрытых поверхностными водами
-  ЗЛФ Зона размещения земель лесного фонда
-  ЗОП Зона общего пользования
-  СУ Зона размещения сельскохозяйственных угодий
-  И-1 Зона размещения объектов водоснабжения
-  И-2 Зона размещения объектов водоотведения
-  И-3 Зона размещения объектов теплоснабжения
-  И-4 Зона размещения объектов электроснабжения
-  И-5 Зона размещения объектов газоснабжения
-  И-6 Зона размещения объектов связи и телекоммуникаций
-  И-7 Зона комплексного размещения объектов инженерной инфраструктуры
-  КС-4 Зона размещения объектов коммунально-складского назначения IV класса
-  КС-5 Зона размещения объектов коммунально-складского назначения V класса
-  ОД-1 Зона комплексного размещения объектов общественно-делового назначения
-  ОД-2 Зона размещения объектов общественного питания и торговли
-  ОД-3 Зона размещения объектов здравоохранения
-  ОД-4 Зона размещения религиозно-культурных объектов
-  ОД-5 Зона размещения объектов спортивного назначения
-  ОД-6 Зона размещения учебно-образовательных учреждений
-  ОД-7 Зона размещения объектов научно-исследовательских комплексов
-  ОД-8 Зона размещения административно-офисных зданий и комплексов
-  П-1 Зона размещения объектов производственного назначения I класса
-  П-2 Зона размещения объектов производственного назначения II класса
-  П-3 Зона размещения объектов производственного назначения III класса
-  П-4 Зона размещения объектов производственного назначения IV класса
-  П-5 Зона размещения объектов производственного назначения V класса
-  Р-1 Зона отдыха общего пользования
-  Р-2 Зона размещения объектов рекреационного и туристического назначения
-  Р-3 Зона размещения объектов лечебно-оздоровительного назначения
-  Р-4 Зона изолированных водных объектов
-  Р-5 Зона рекреационно-ландшафтных территорий
-  С-1 Зона размещения кладбищ
-  С-2 Зона размещения скотомогильников
-  С-3 Зона размещения полигонов ТБО
-  С-4 Зона размещения режимных объектов
-  С-5 Зона озеленения специального назначения
-  СХ-2 Зона размещения объектов сельскохозяйственного производства II класса
-  СХ-3 Зона размещения объектов сельскохозяйственного производства III класса
-  СХ-4 Зона размещения объектов сельскохозяйственного производства IV класса
-  СХ-5 Зона размещения объектов сельскохозяйственного производства V класса
-  СХ-6 Зона размещения коллективных садов и дач
-  СХ-7 Зона размещения индивидуального огородничества
-  Т-1 Зона размещения объектов автомобильного транспорта
-  Т-2 Зона размещения объектов железнодорожного транспорта
-  Т-3 Зона размещения объектов воздушного транспорта
-  Т-5 Зона хранения индивидуального транспорта
-  Т-6 Зона размещения объектов транспортного обслуживания
-  Граница населенного пункта
-  Граница участка

Действующая редакция

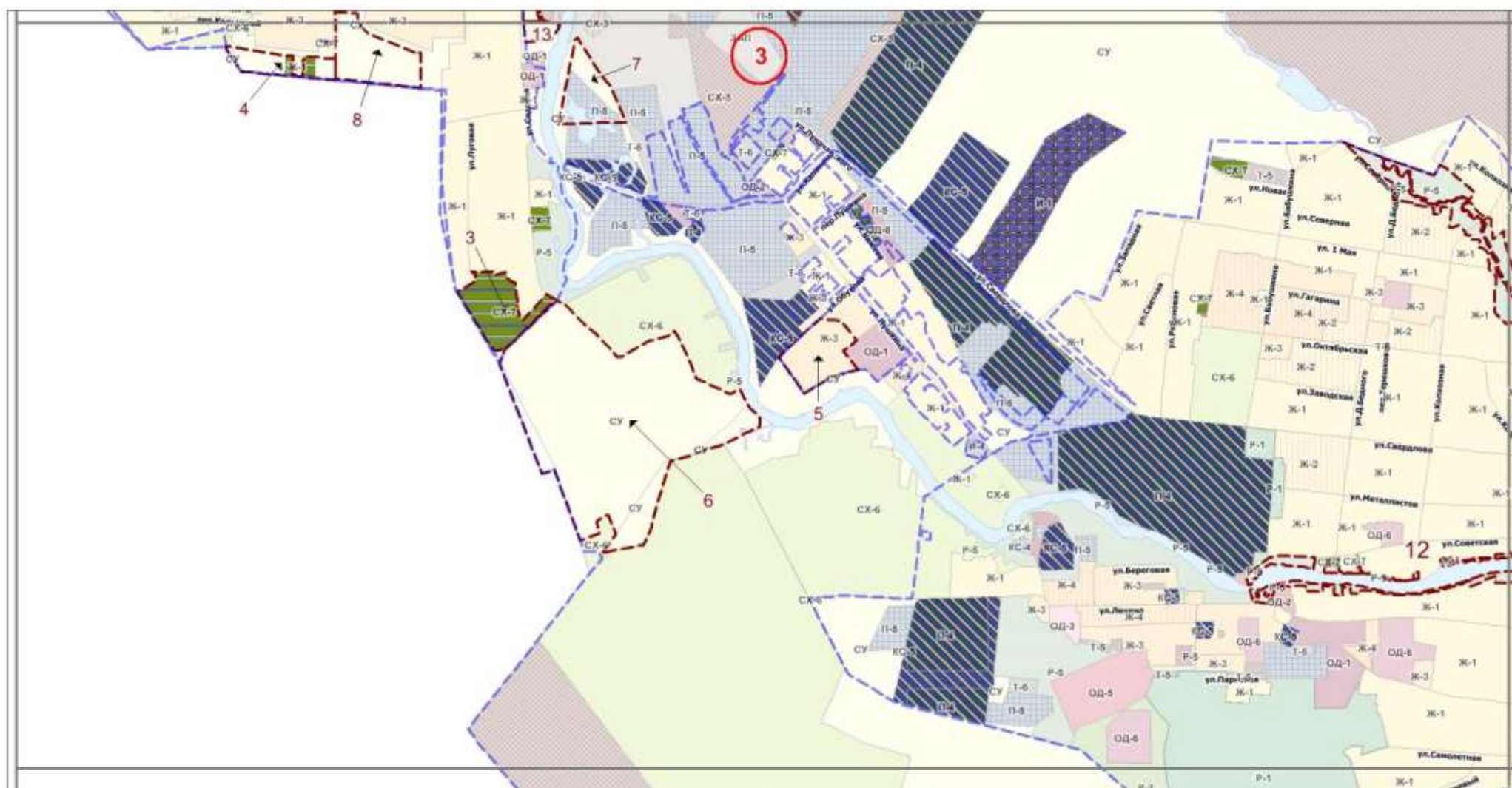


Утверждаемая редакция

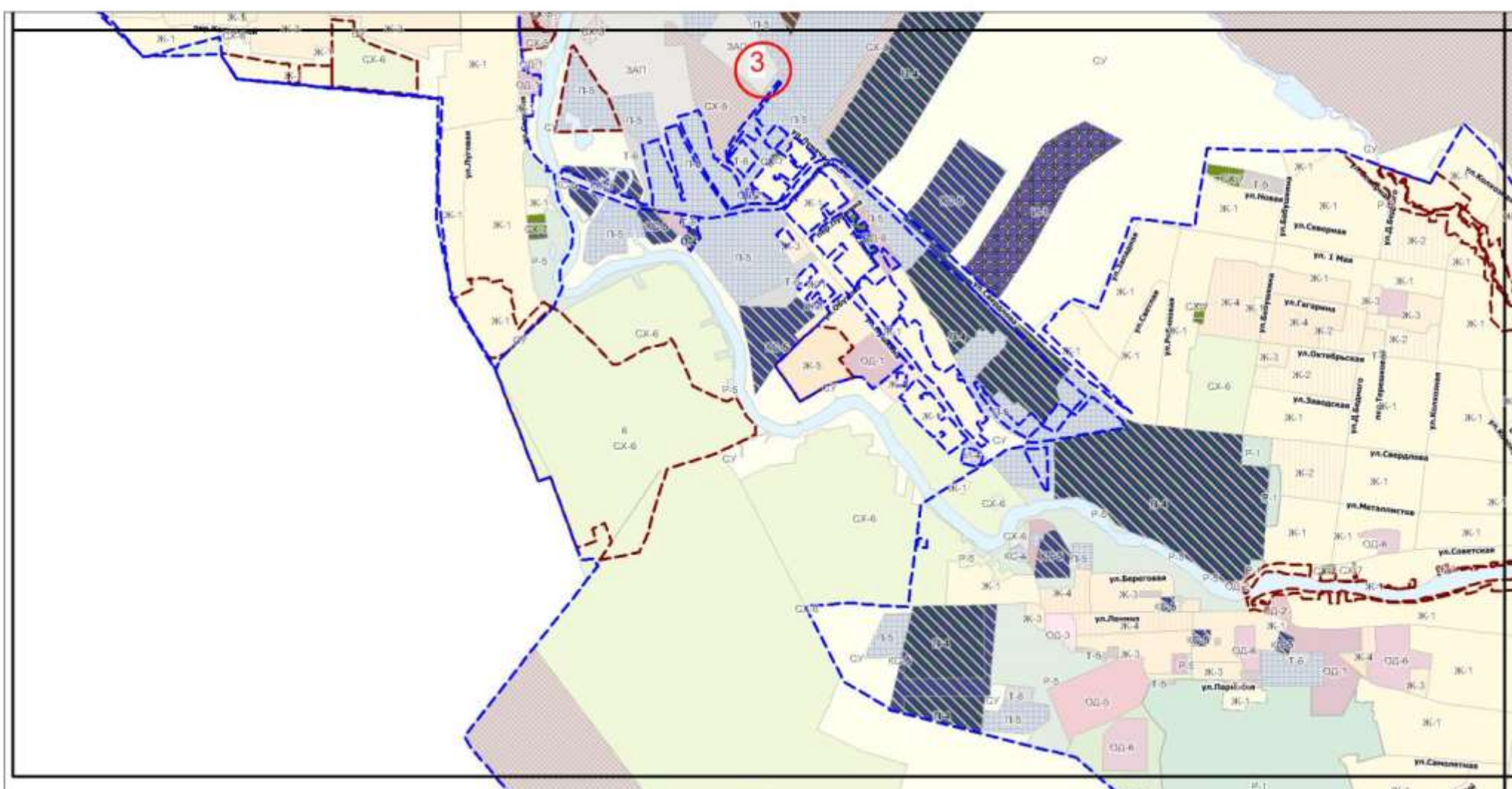


Фрагмент № 3 Карты градостроительного зонирования территории Сыертского городского округа

Действующая редакция

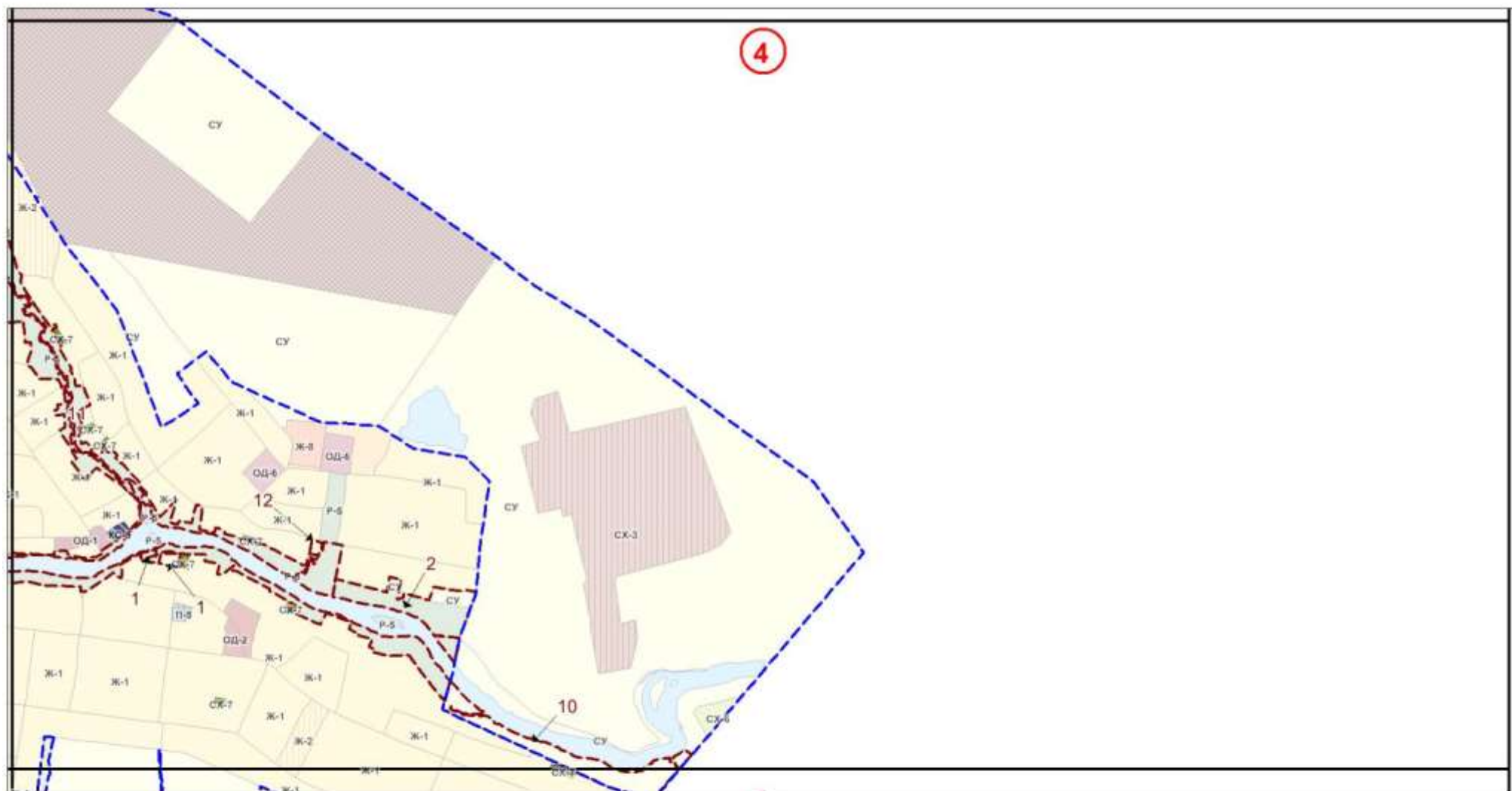


Утверждаемая редакция

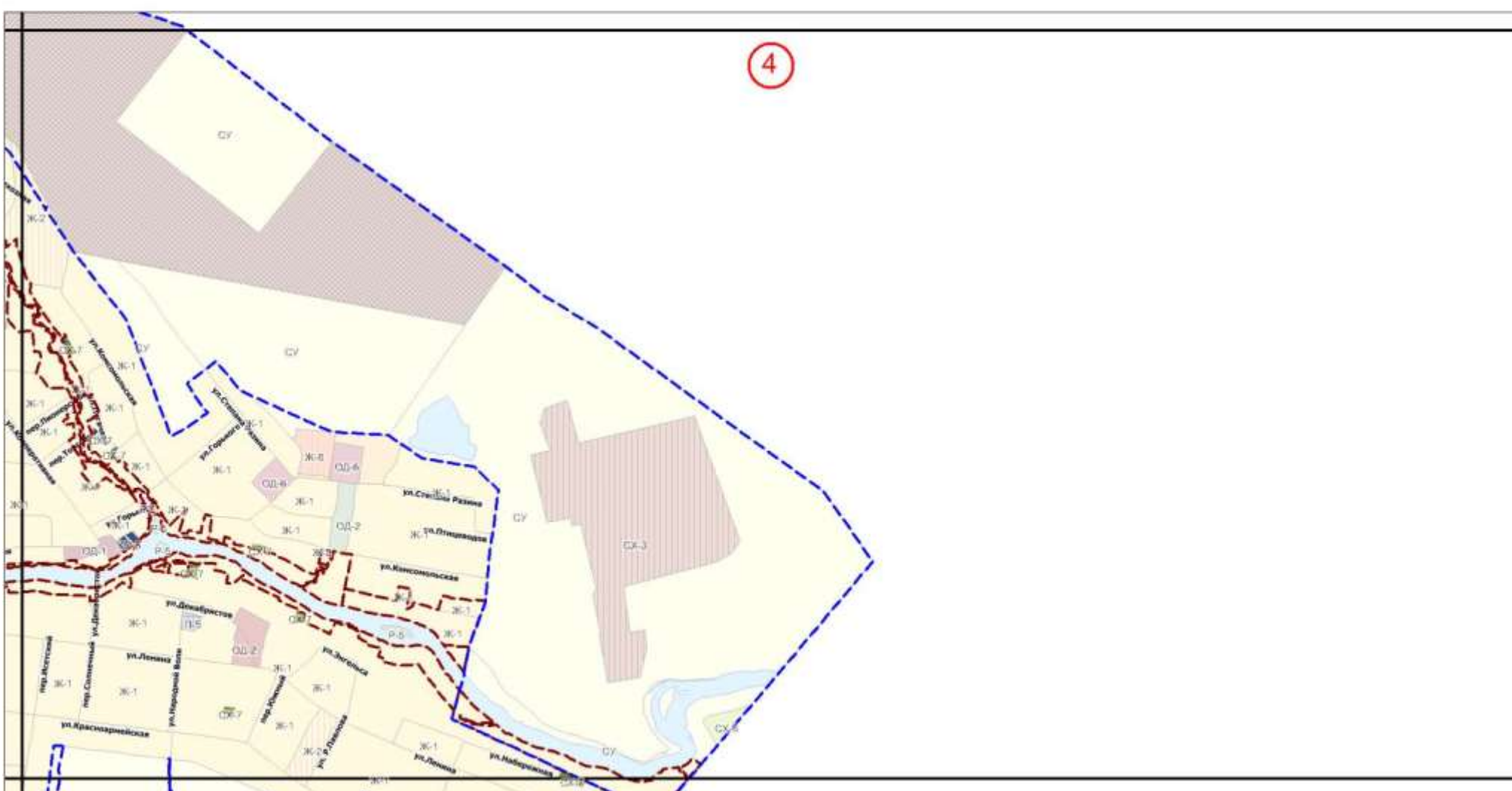


Фрагмент № 4 Карты градостроительного зонирования территории Сысертского городского округа

Действующая редакция

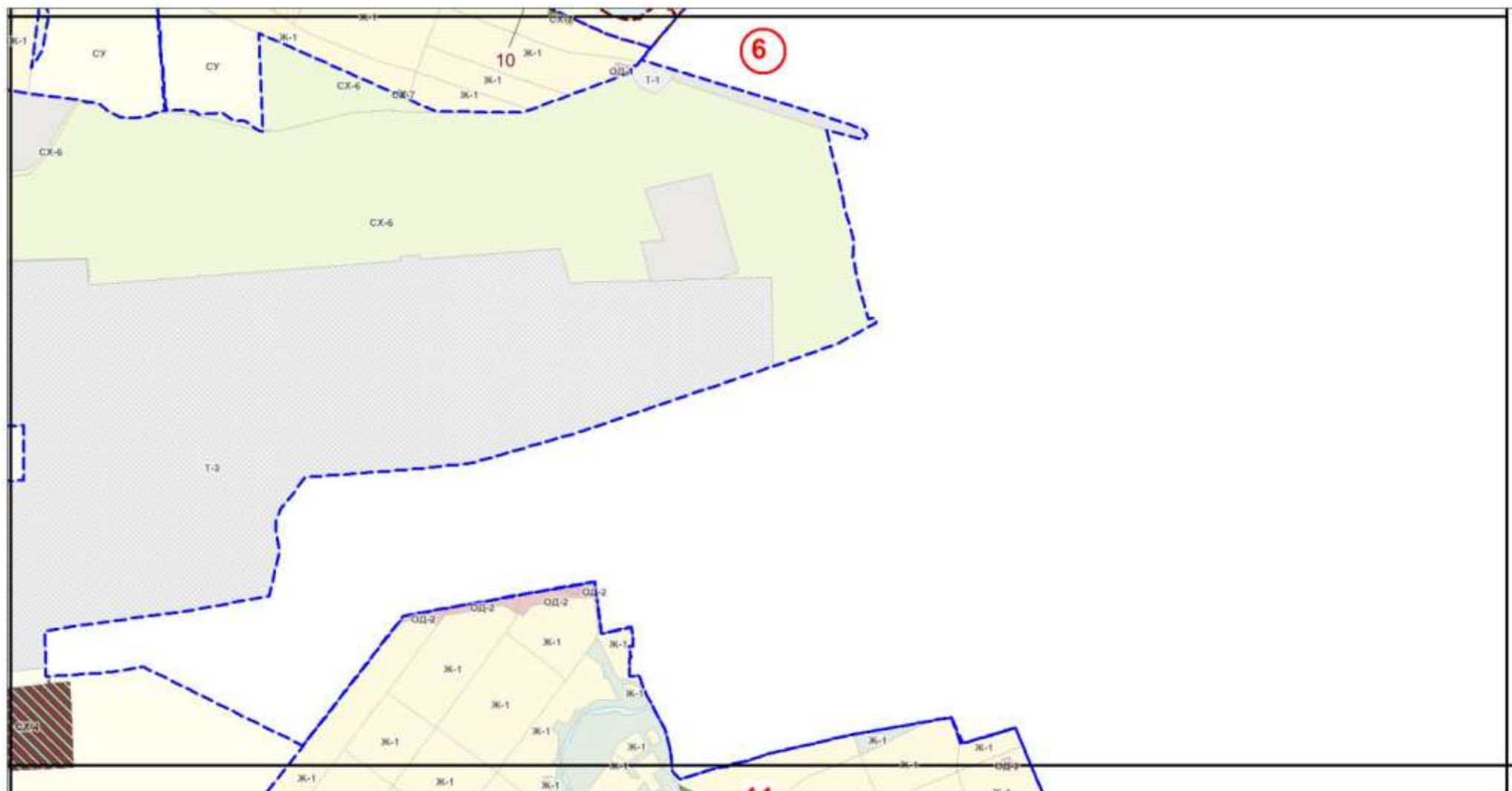


Утверждаемая редакция

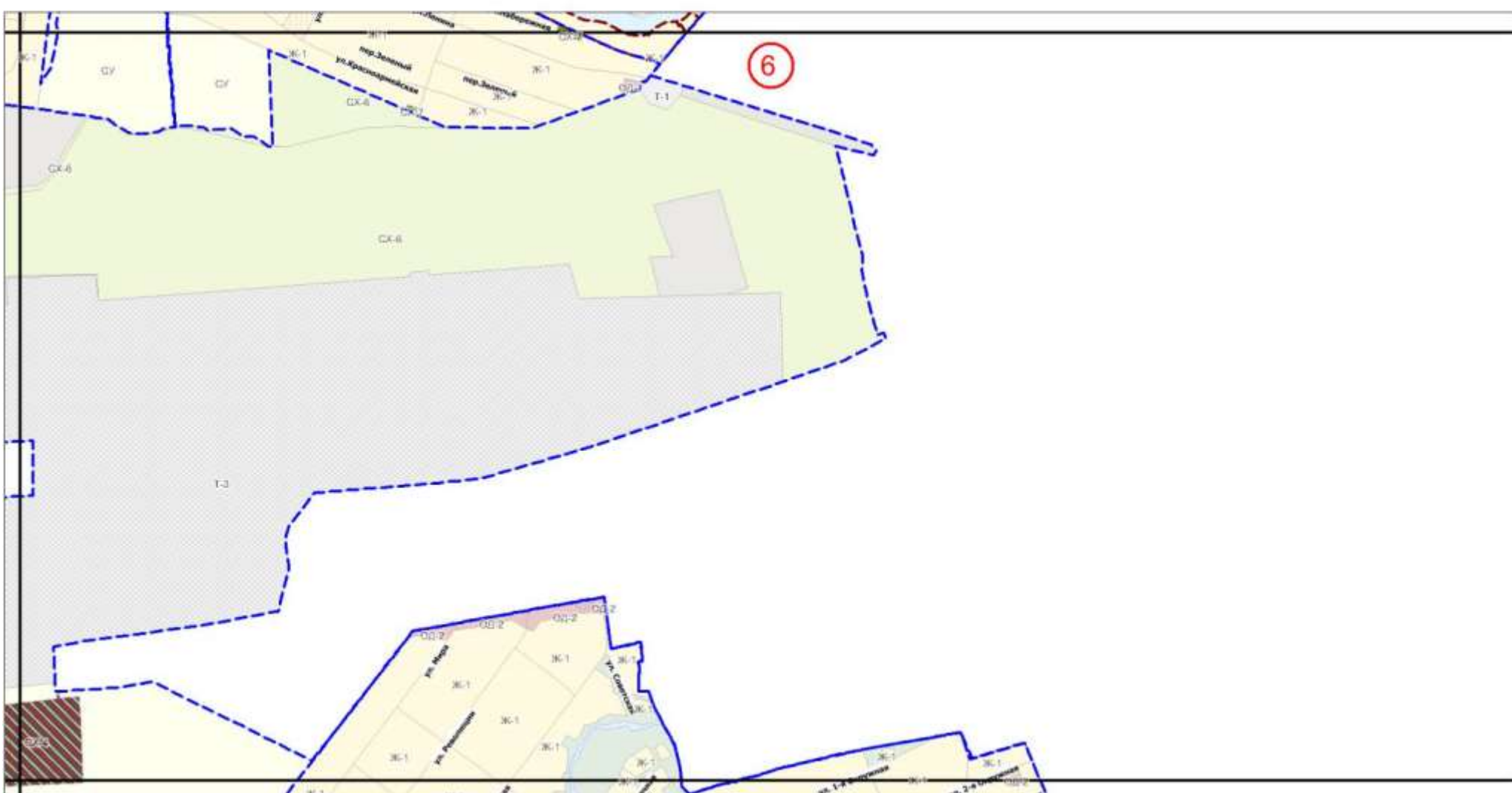


Фрагмент № 6 карты градостроительного зонирования территории Сысертского городского округа

Действующая редакция



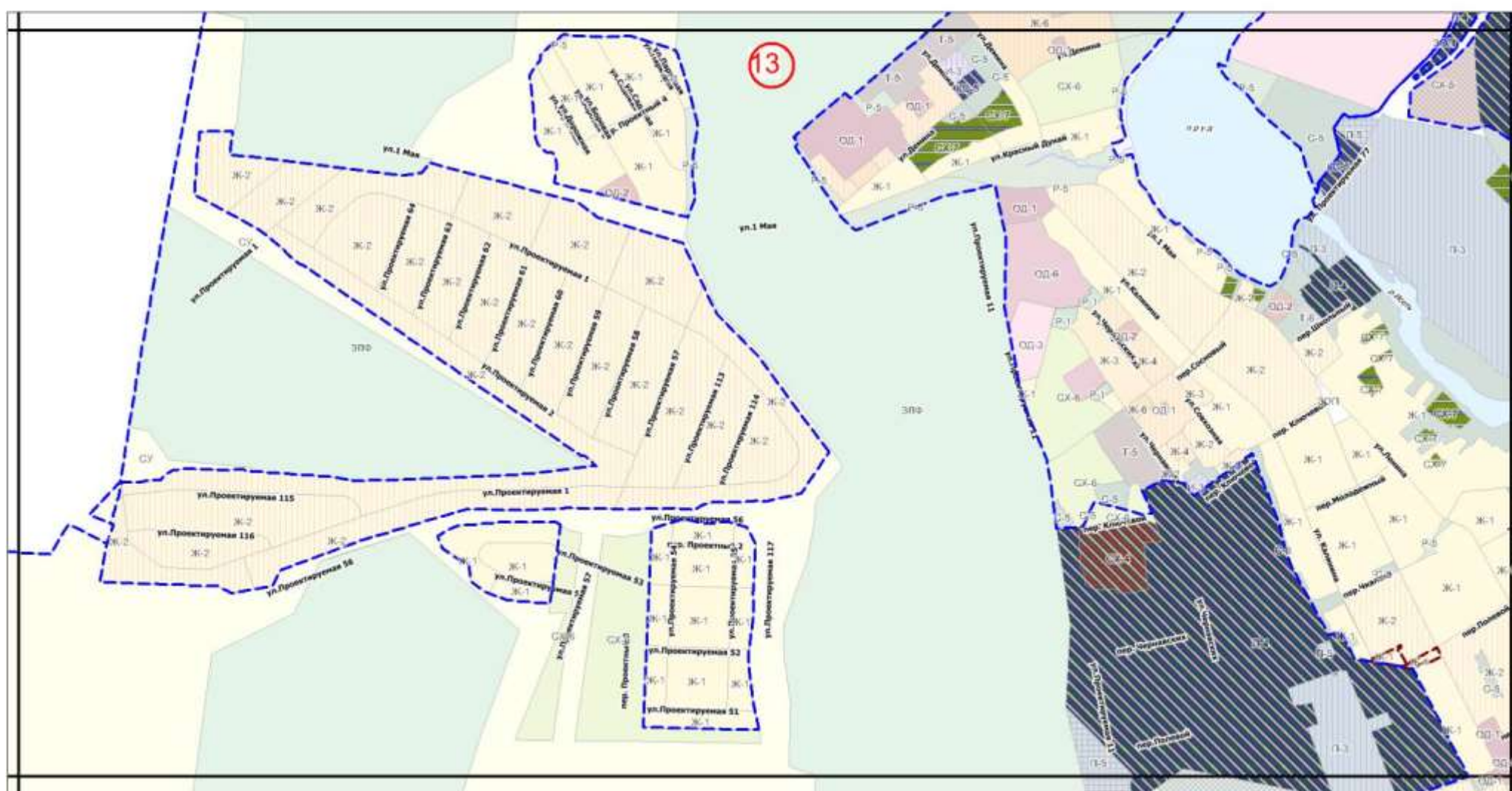
Утверждаемая редакция



Действующая редакция

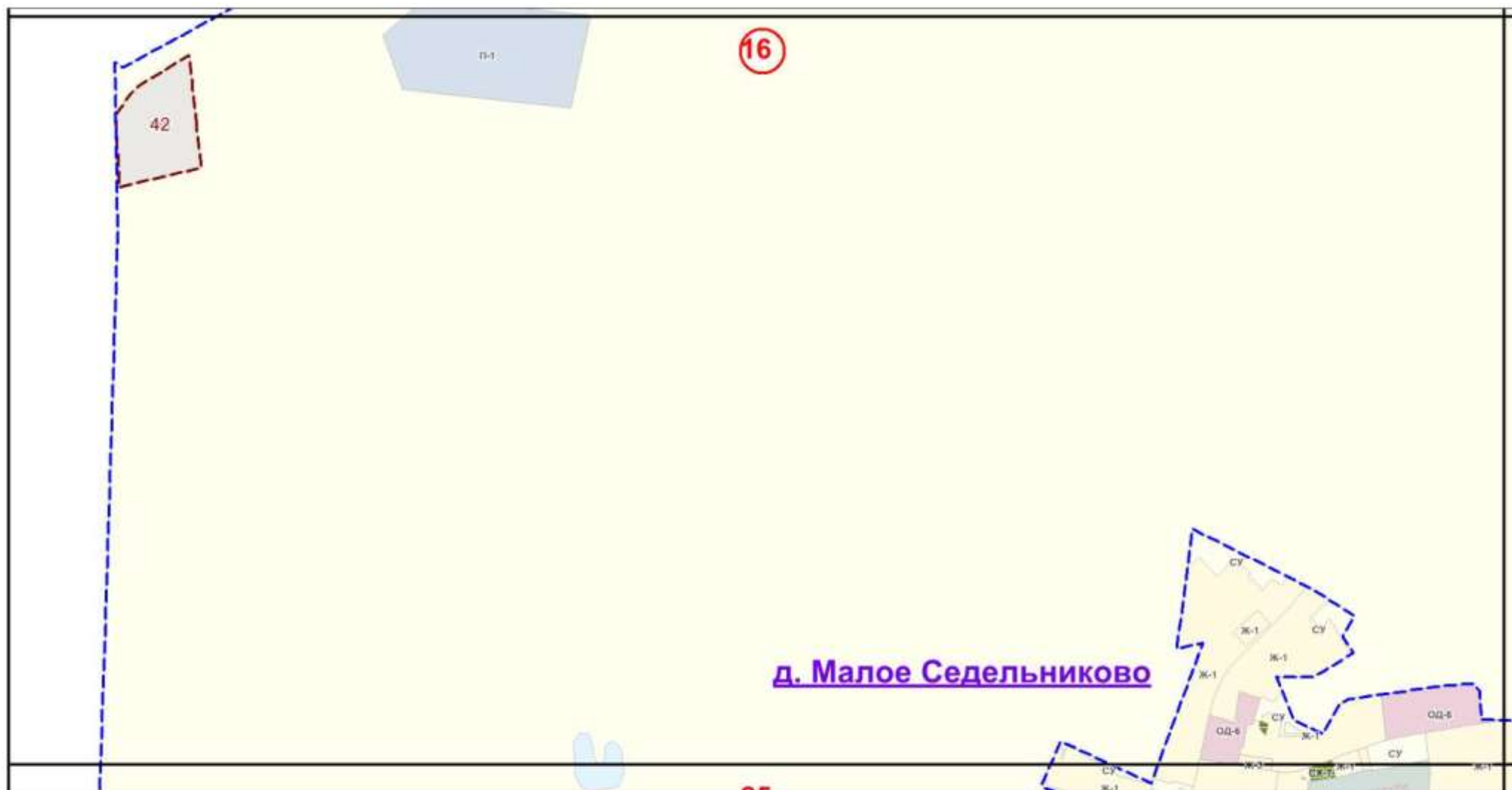


Утверждаемая редакция

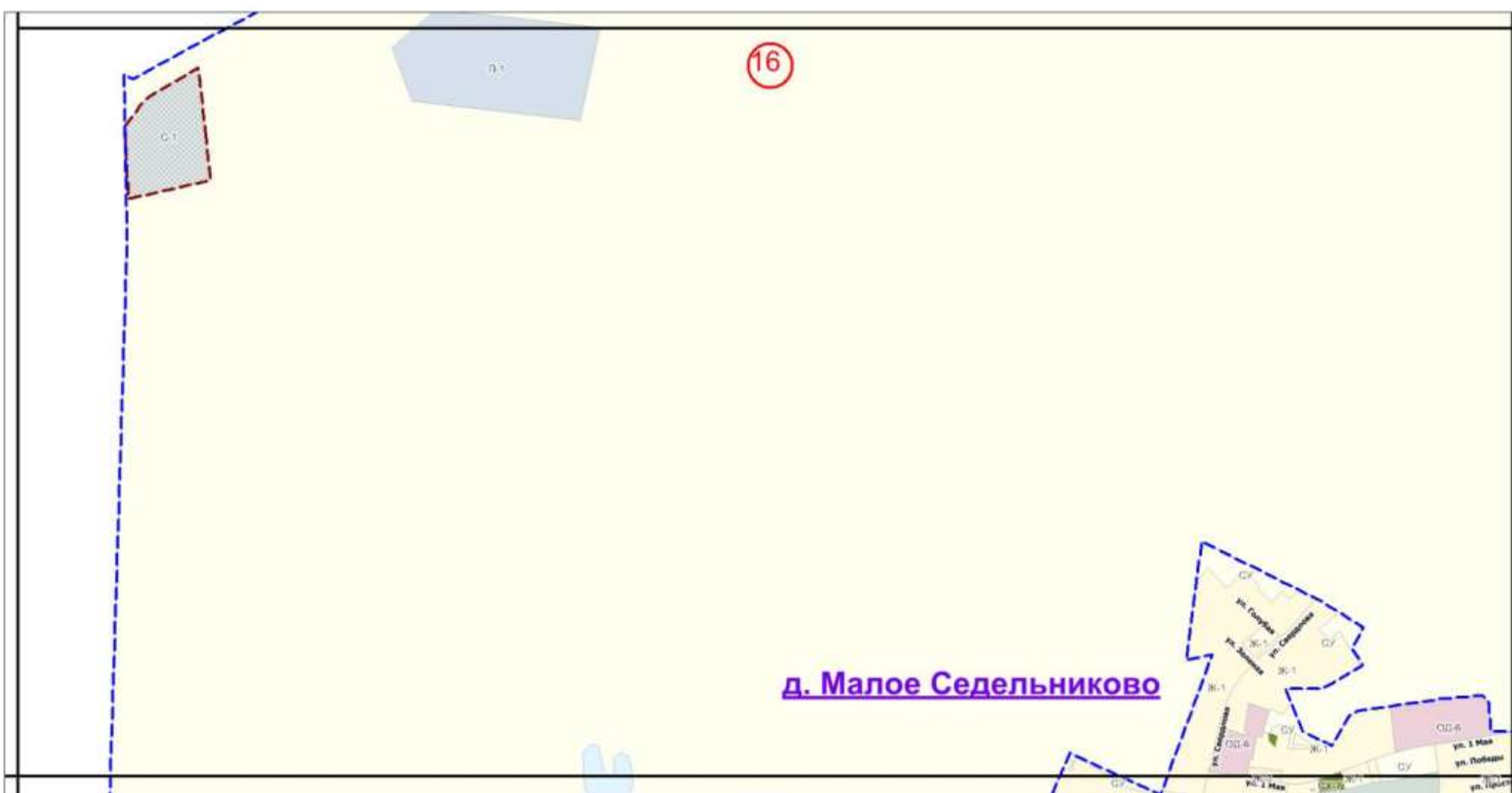


Фрагмент № 16 Карты градостроительного зонирования территории Сысертского городского округа

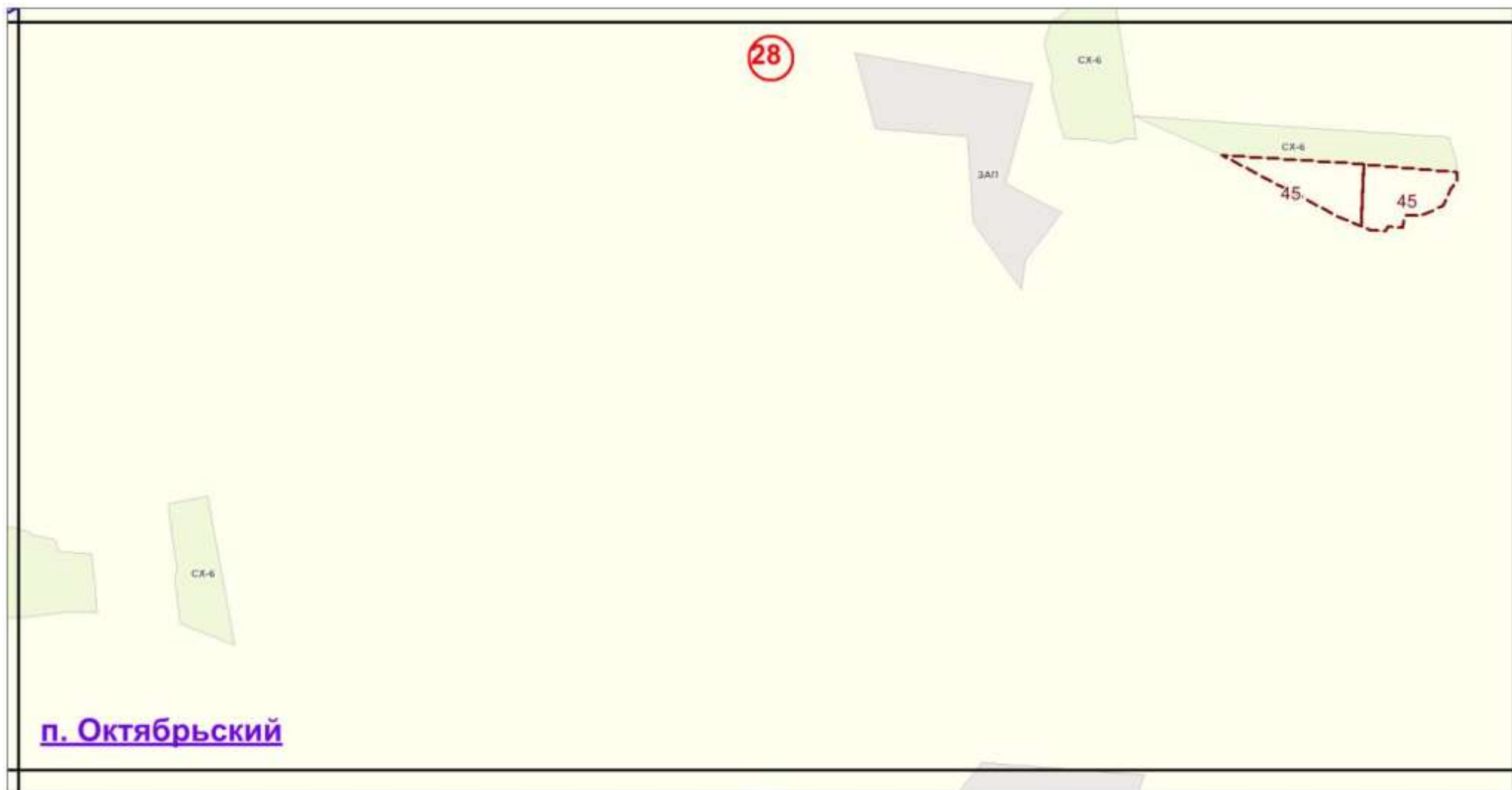
Действующая редакция



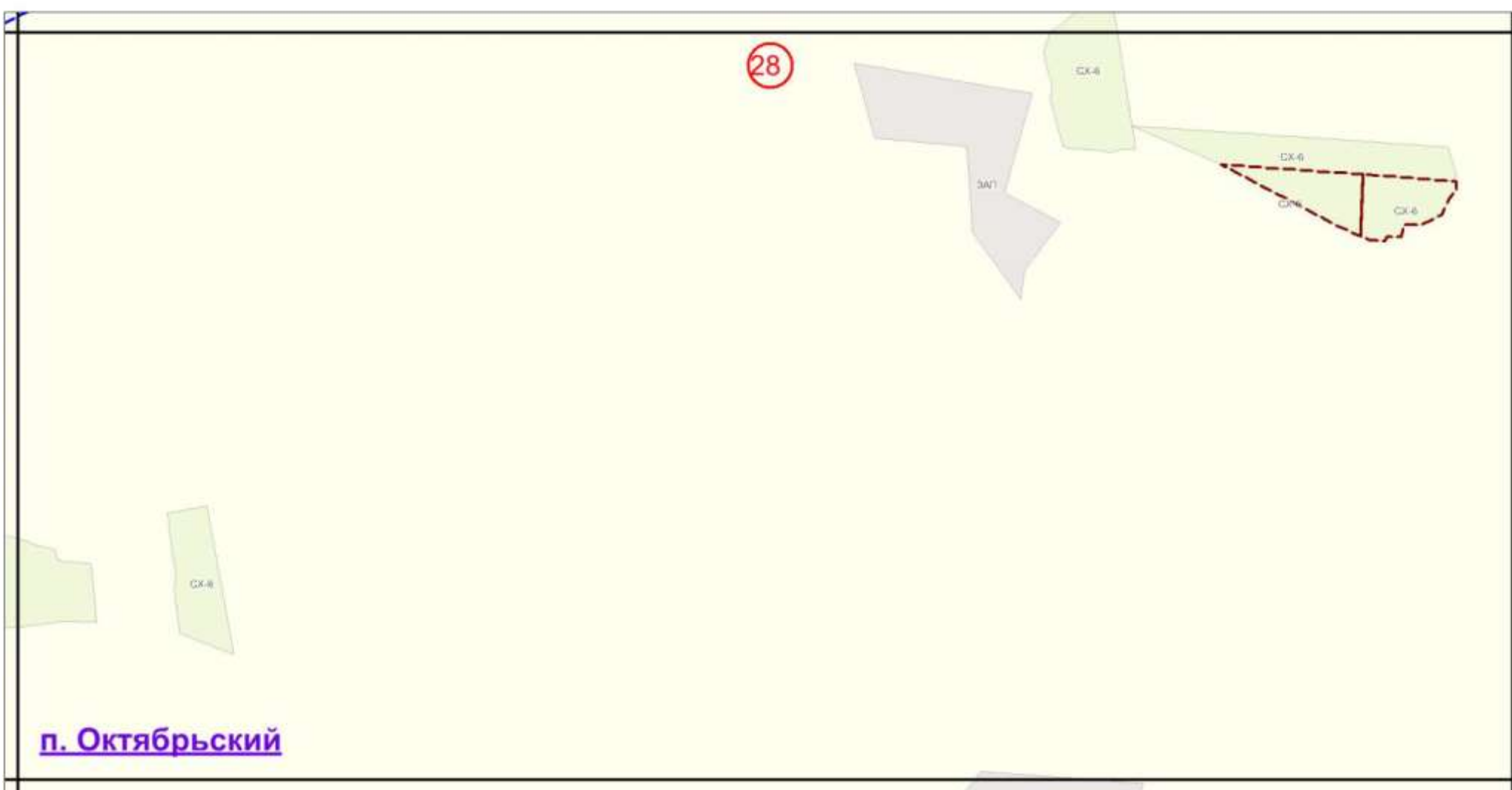
Утверждаемая редакция



Действующая редакция

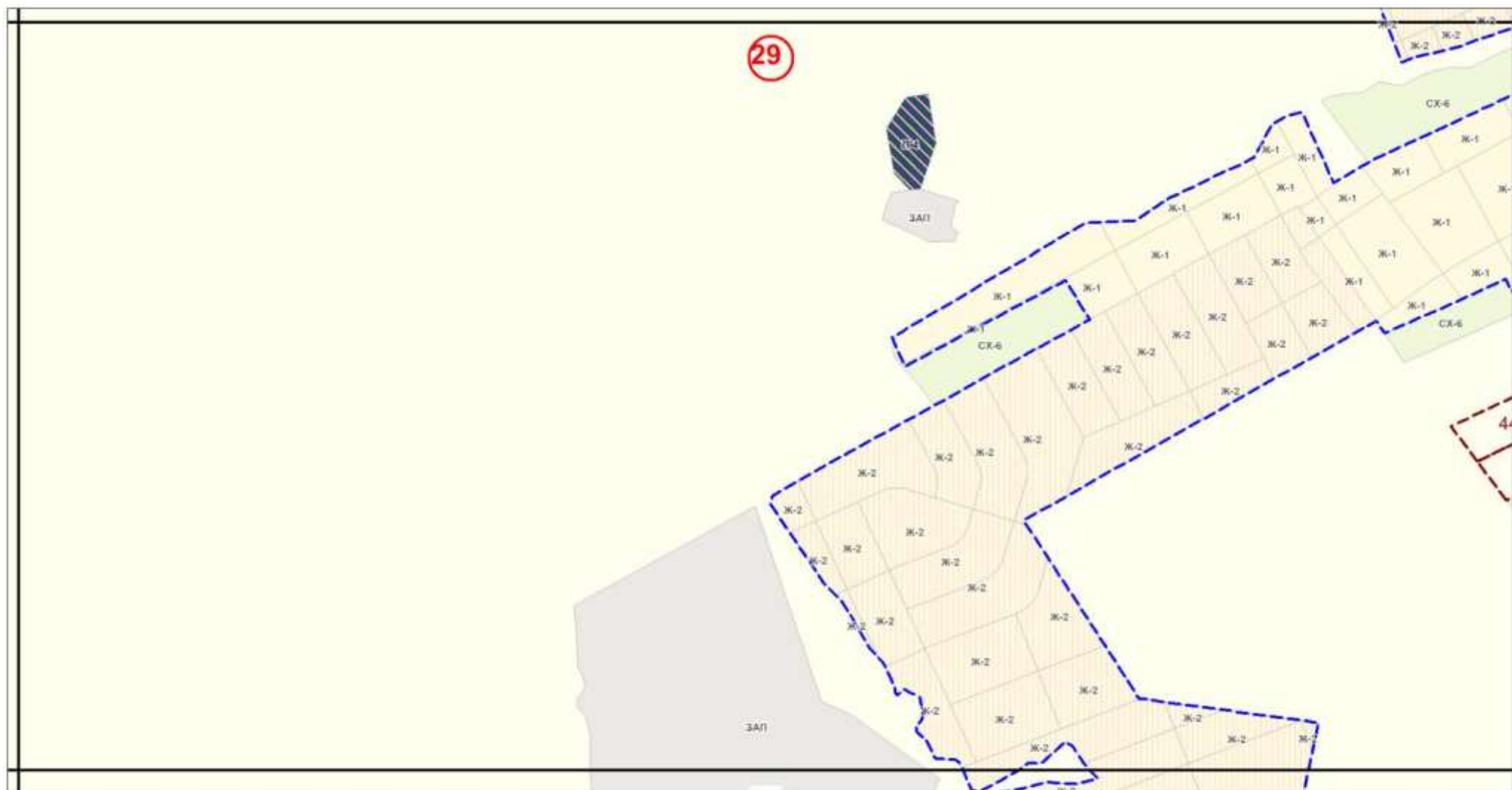


Утверждаемая редакция



Фрагмент № 29 Карты градостроительного зонирования территории Сысертского городского округа

Действующая редакция



Утверждаемая редакция



Действующая редакция

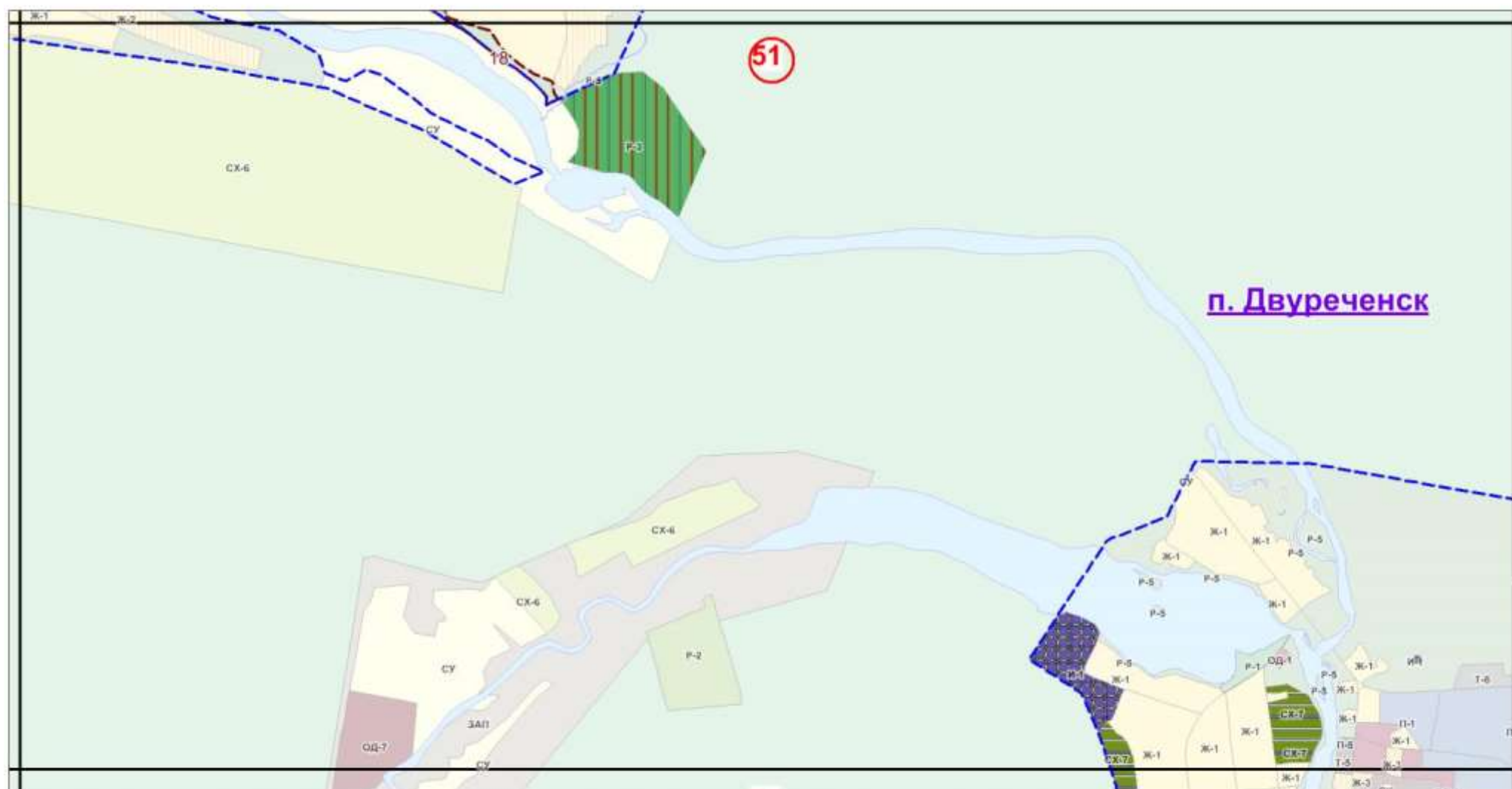


Утверждаемая редакция

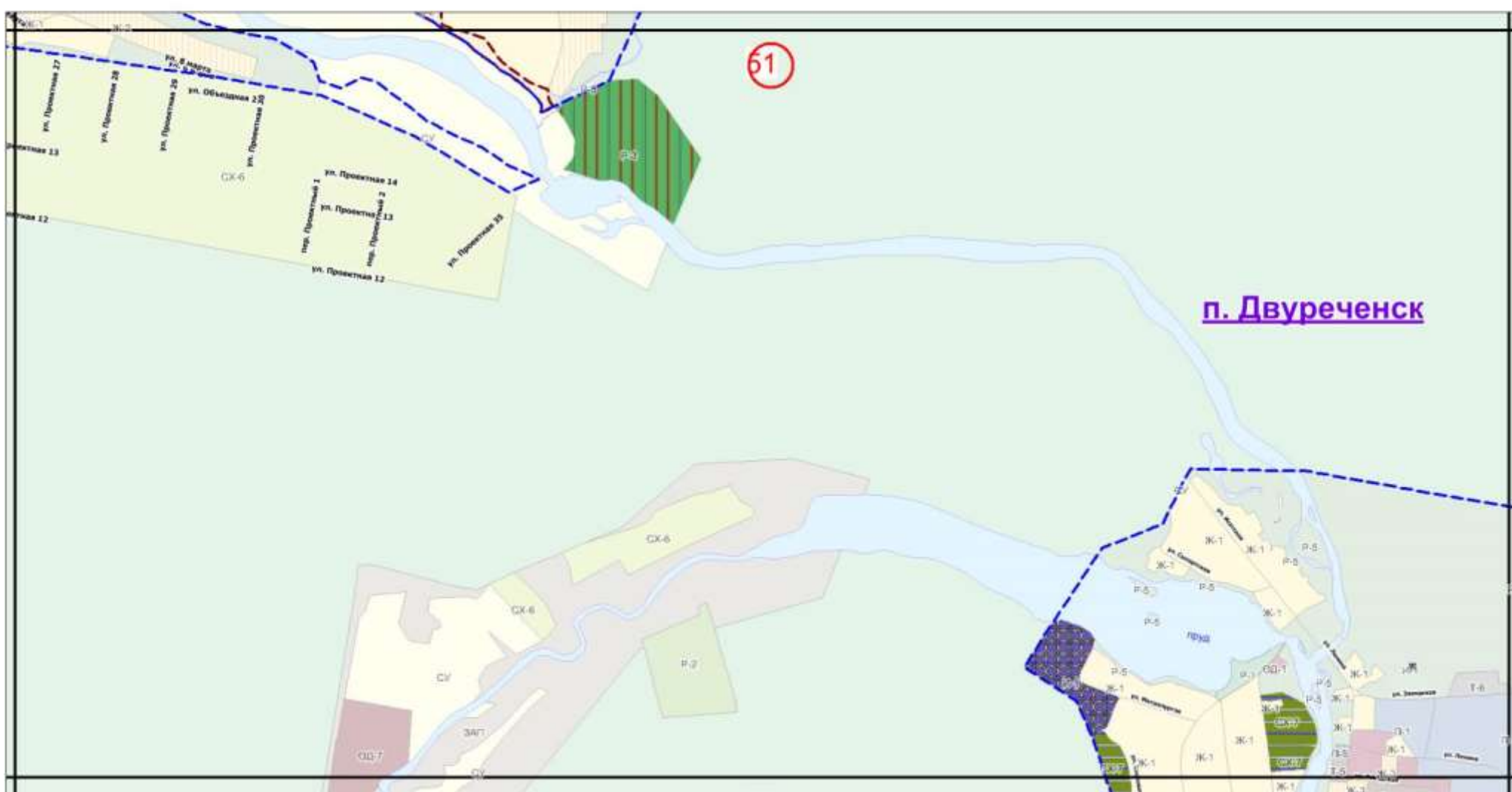


Фрагмент № 51 Карты градостроительного зонирования территории Сысертского городского округа

Действующая редакция

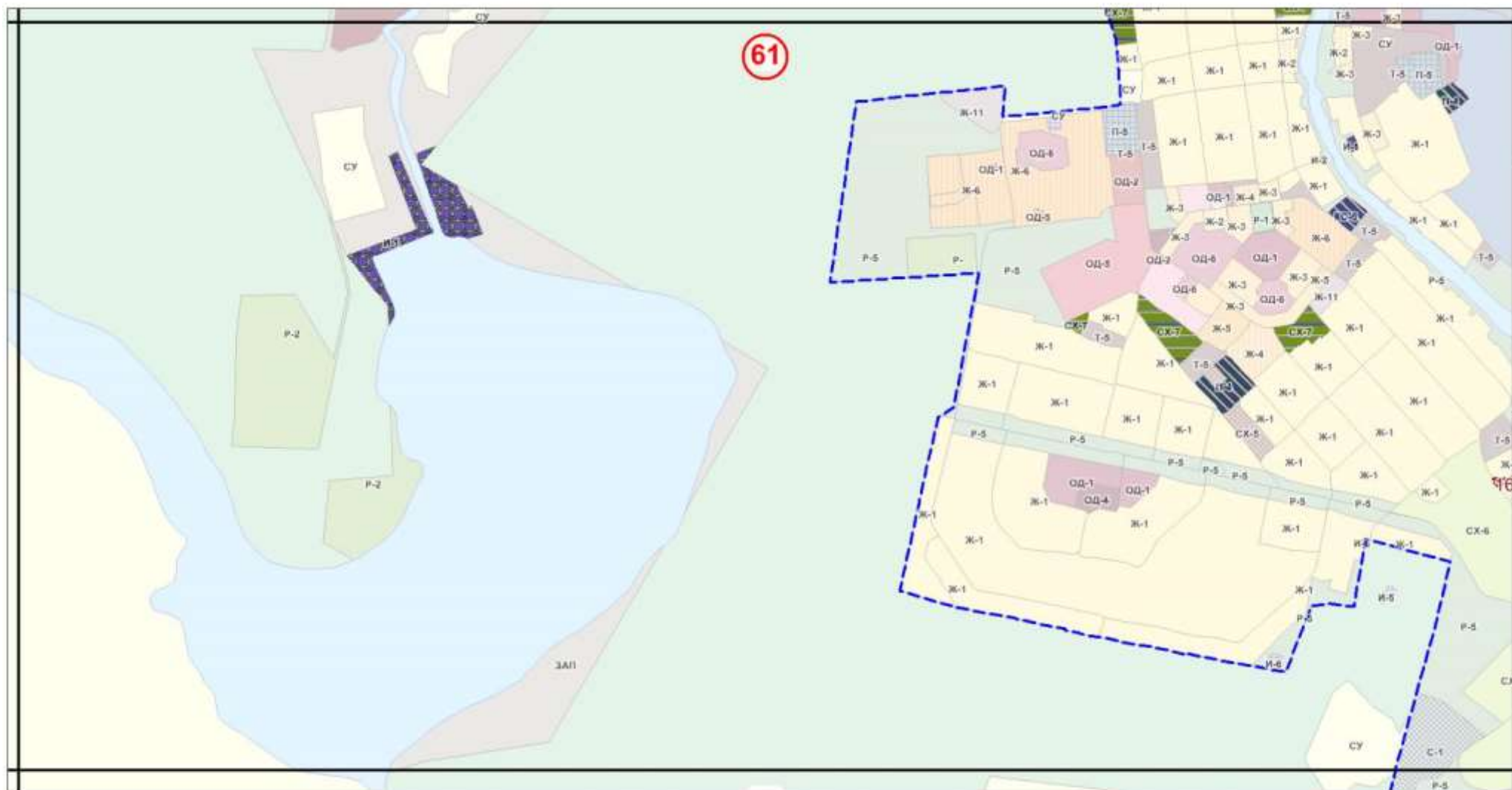


Утверждаемая редакция

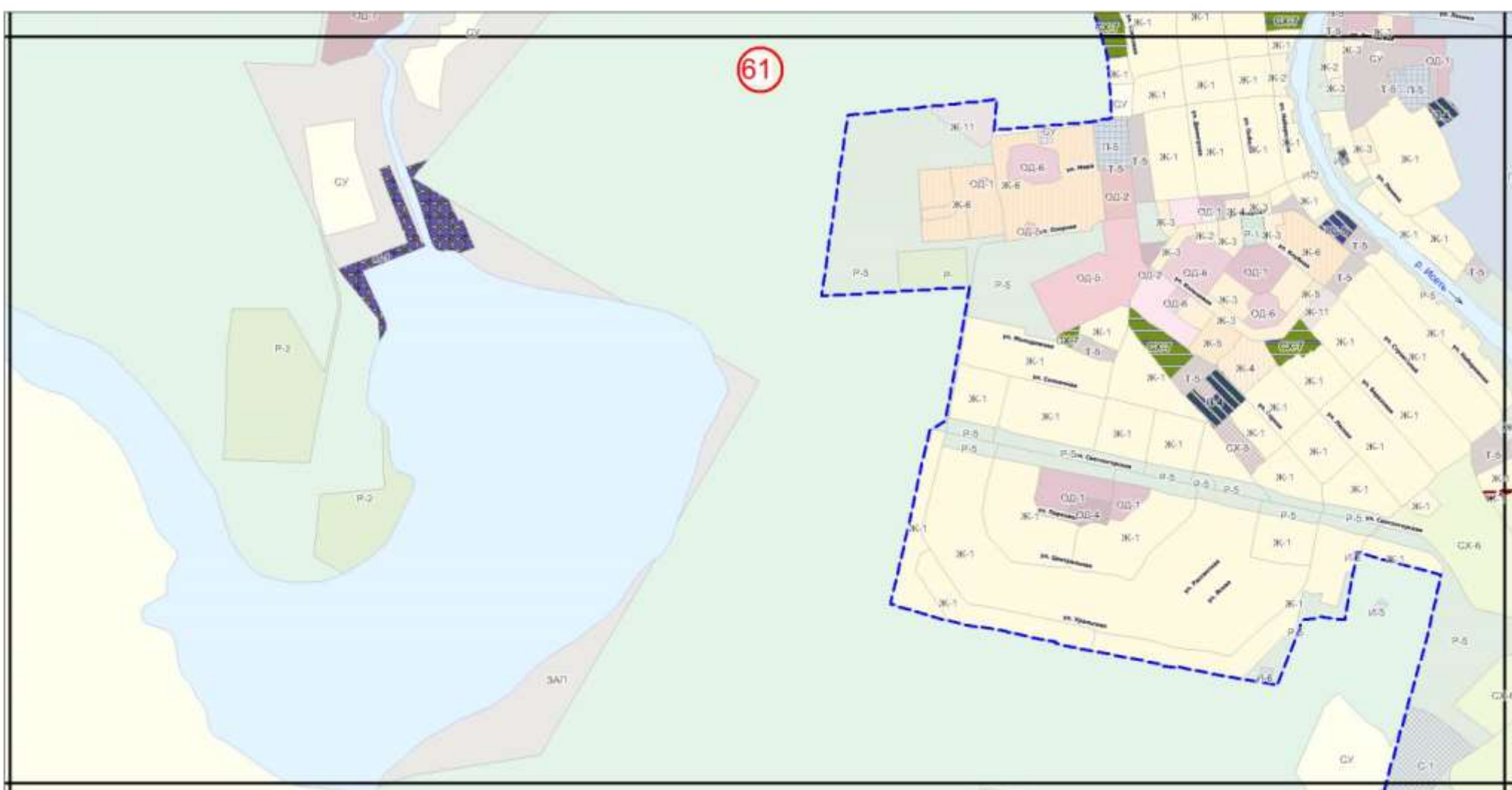


Фрагмент № 61 Карты градостроительного зонирования территории Сысертского городского округа

Действующая редакция

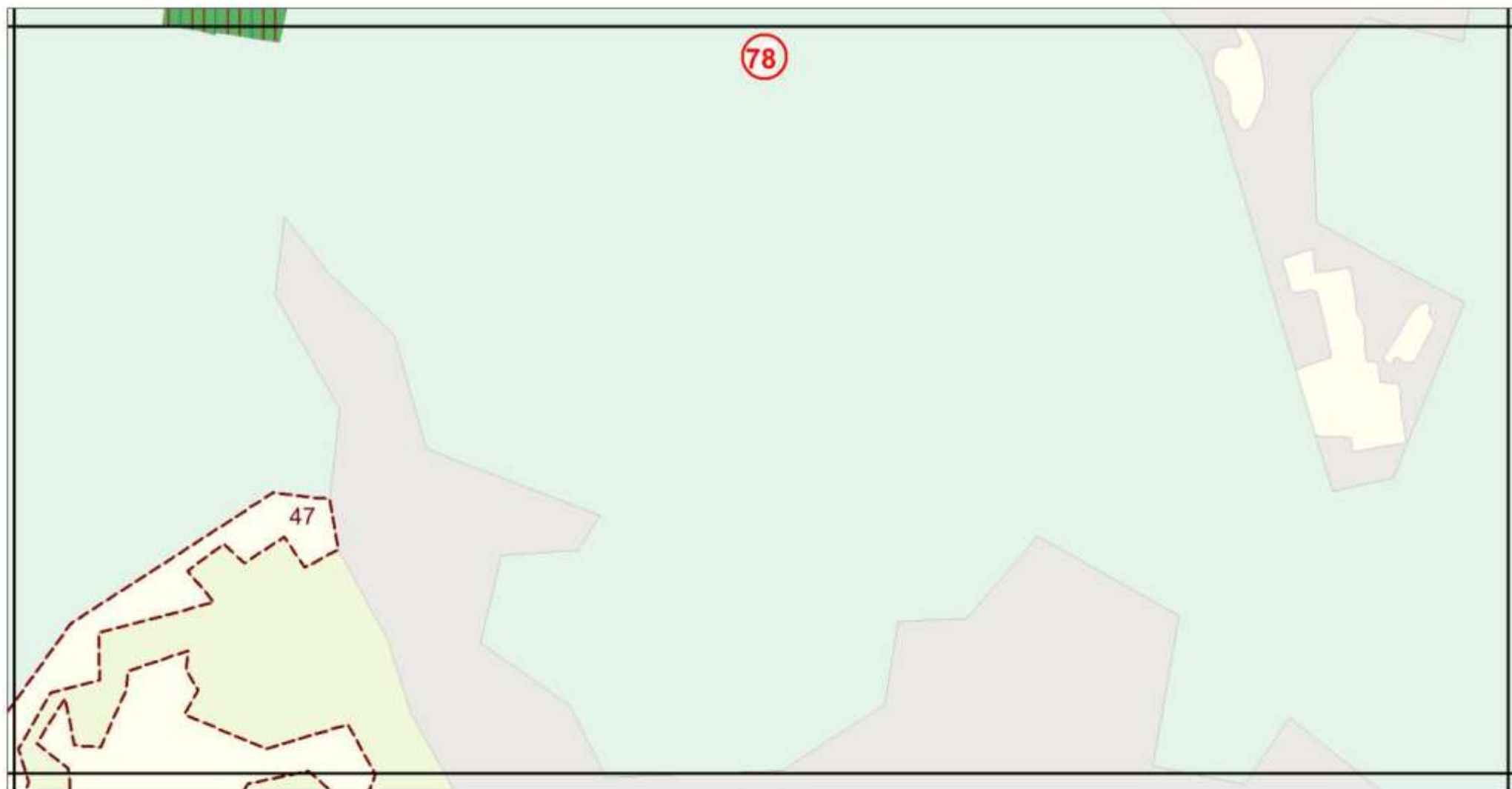


Утверждаемая редакция

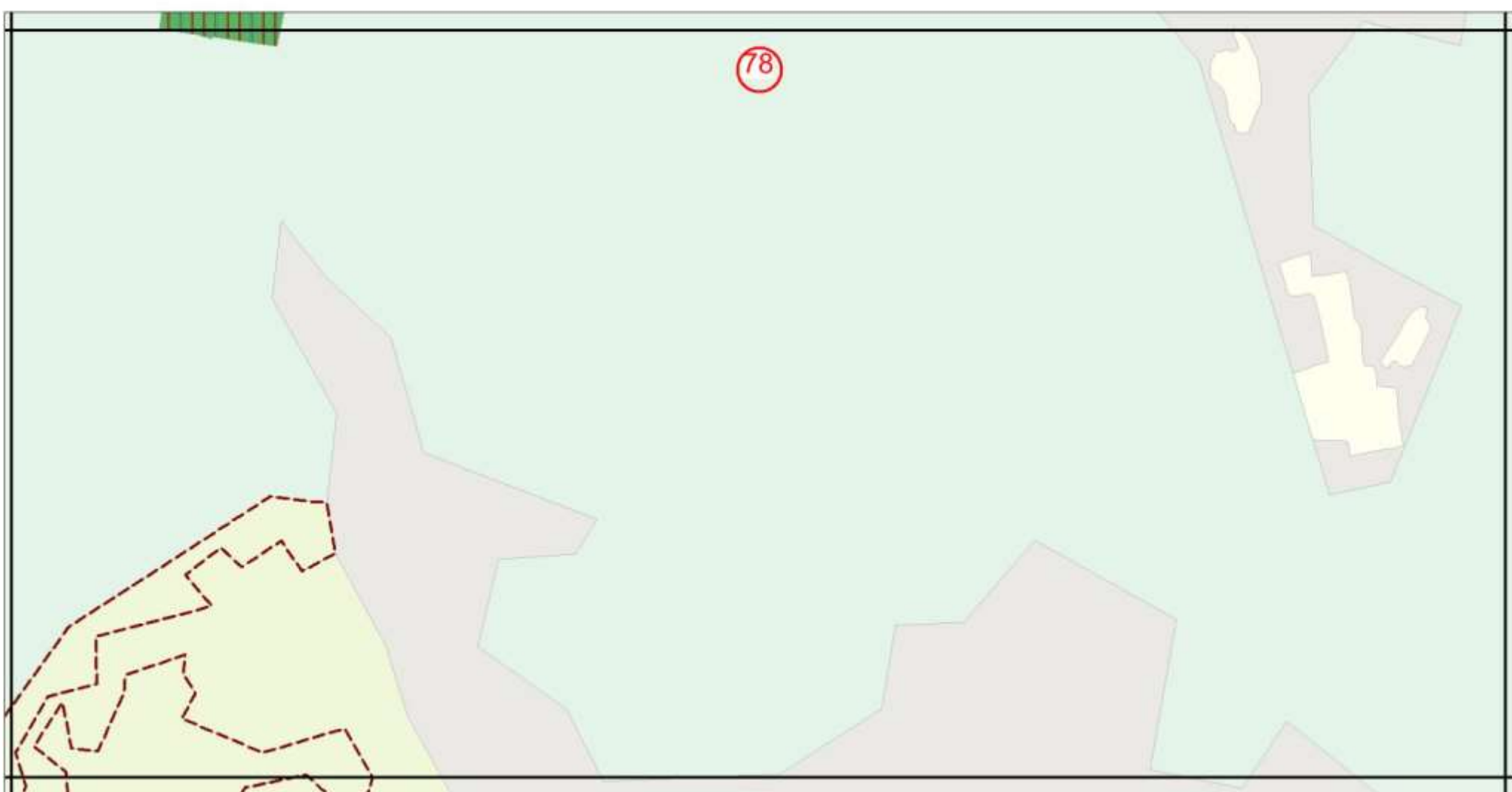


Фрагмент № 78 Карты градостроительного зонирования территории Сысертского городского округа

Действующая редакция

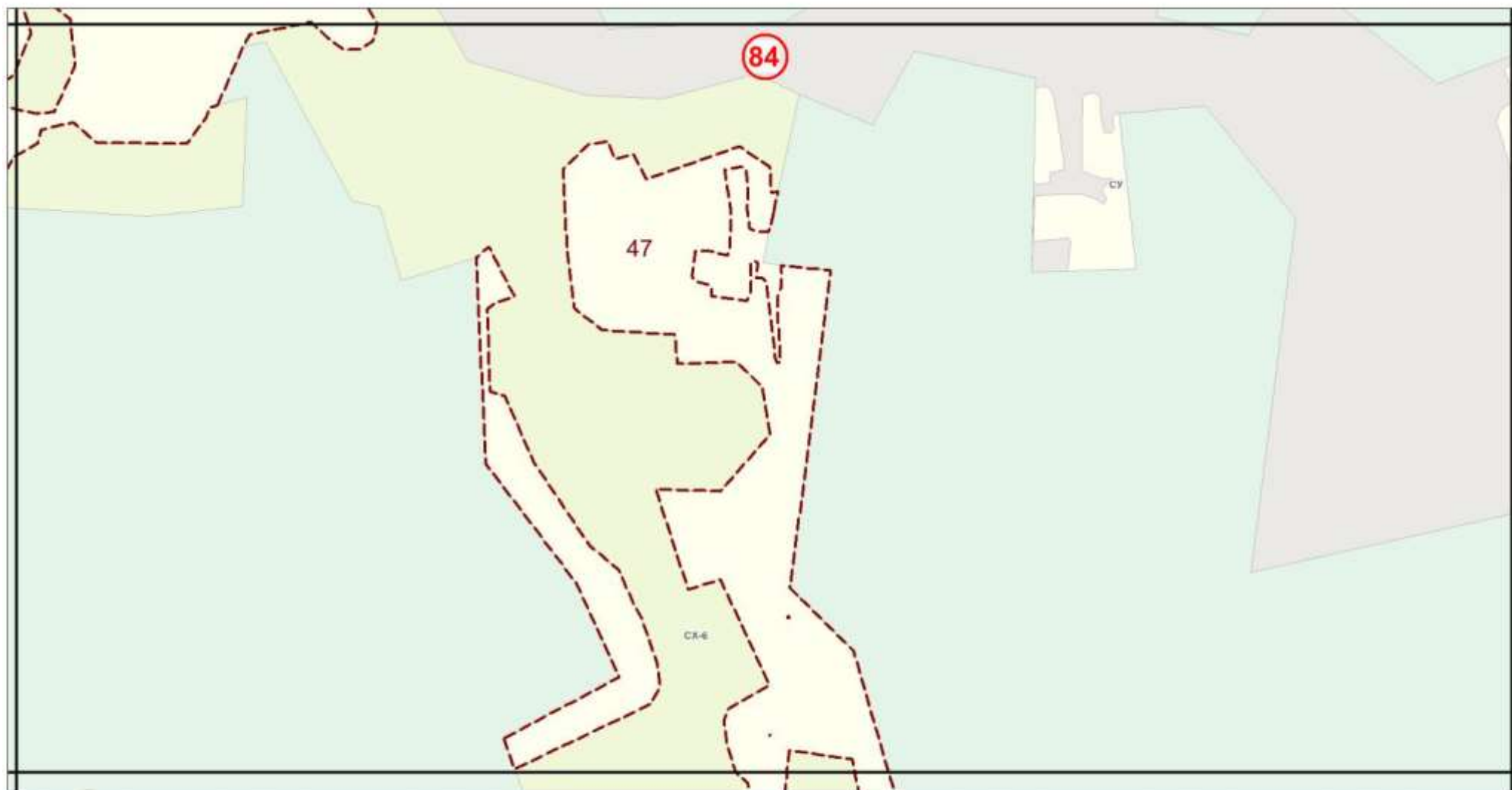


Утверждаемая редакция

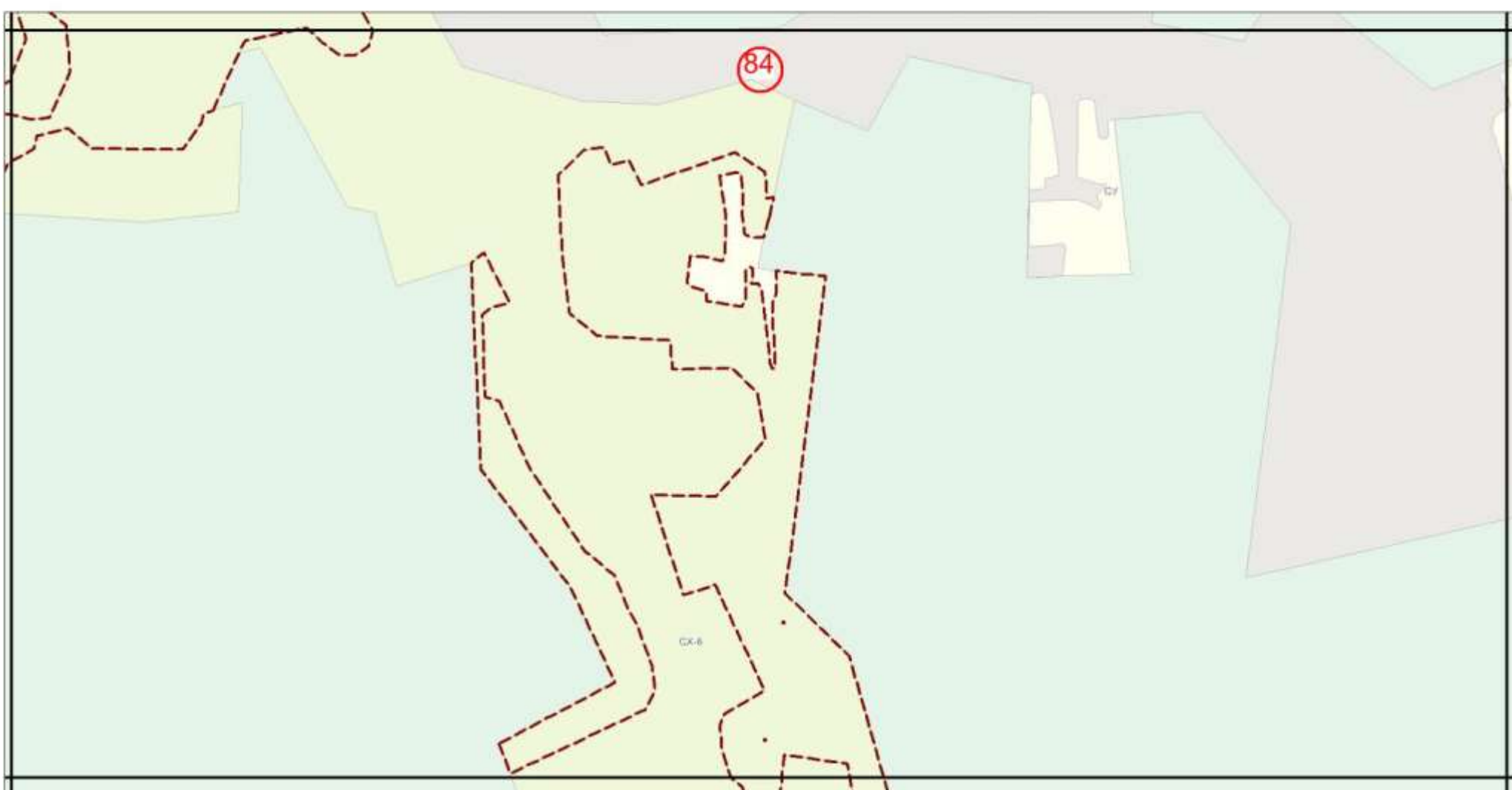


Фрагмент № 84 Карты градостроительного зонирования территории Сысертского городского округа

Действующая редакция

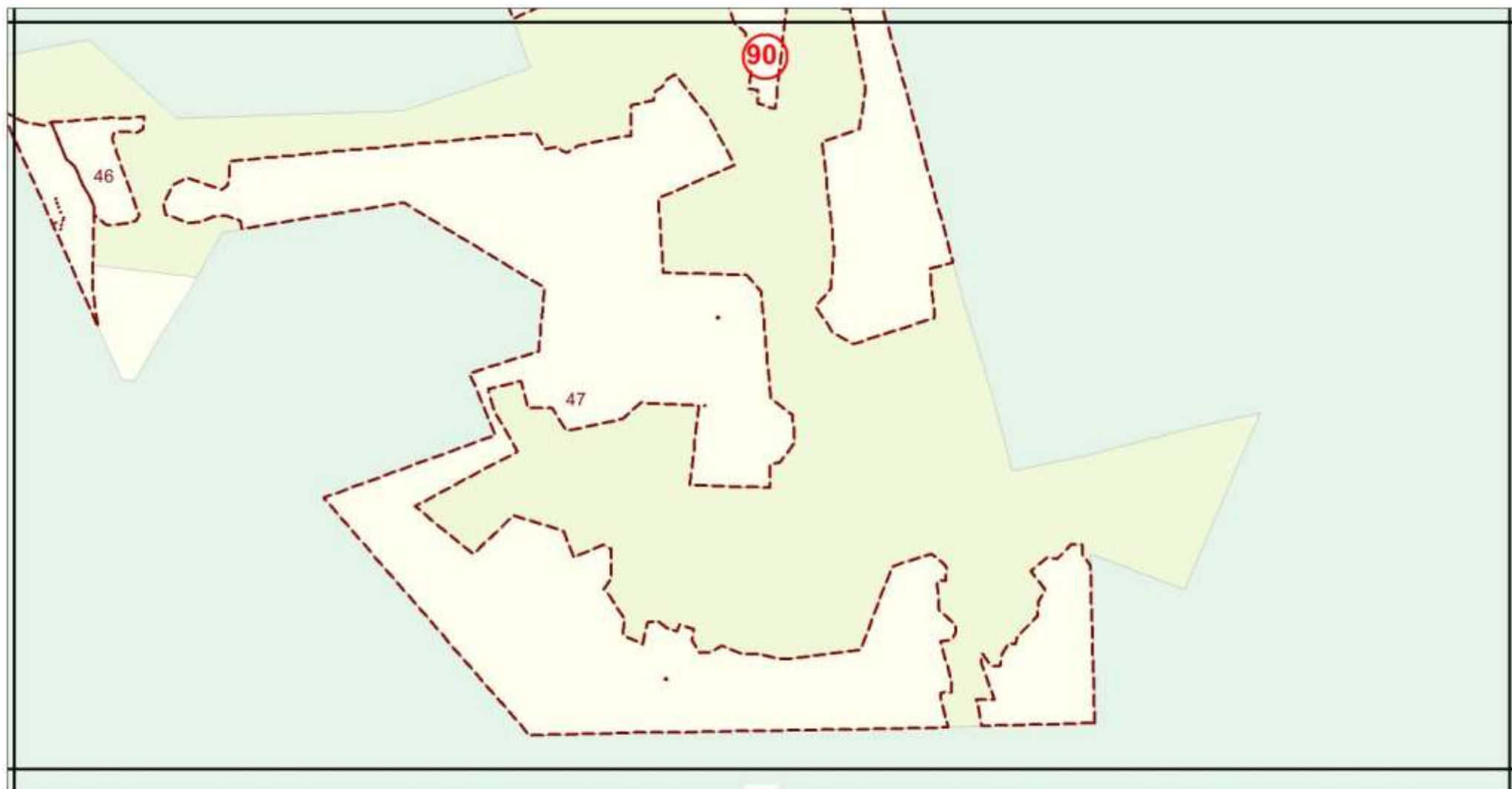


Утверждаемая редакция

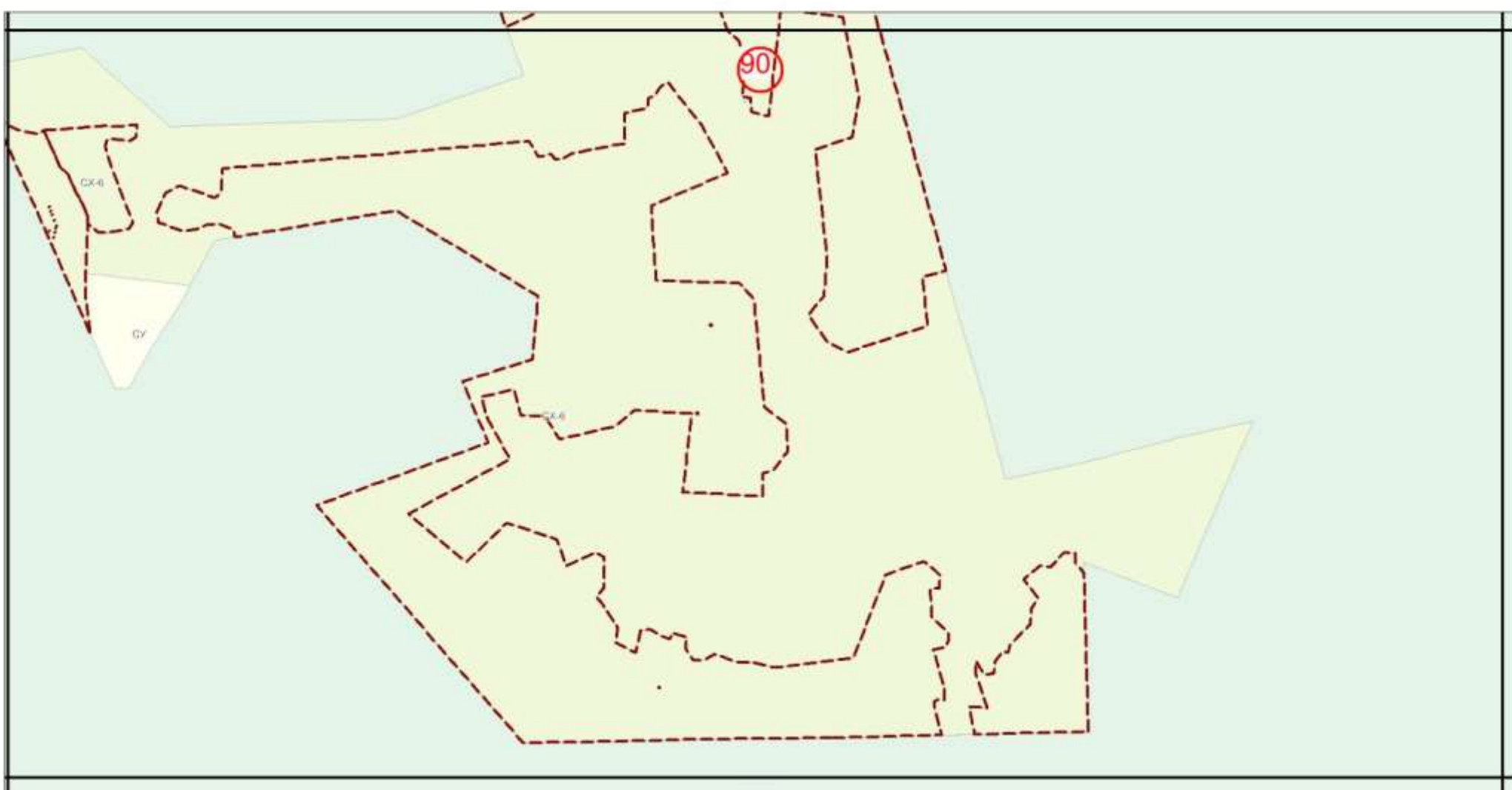


Фрагмент № 90 Карты градостроительного зонирования территории Сысертского городского округа

Действующая редакция



Утверждаемая редакция

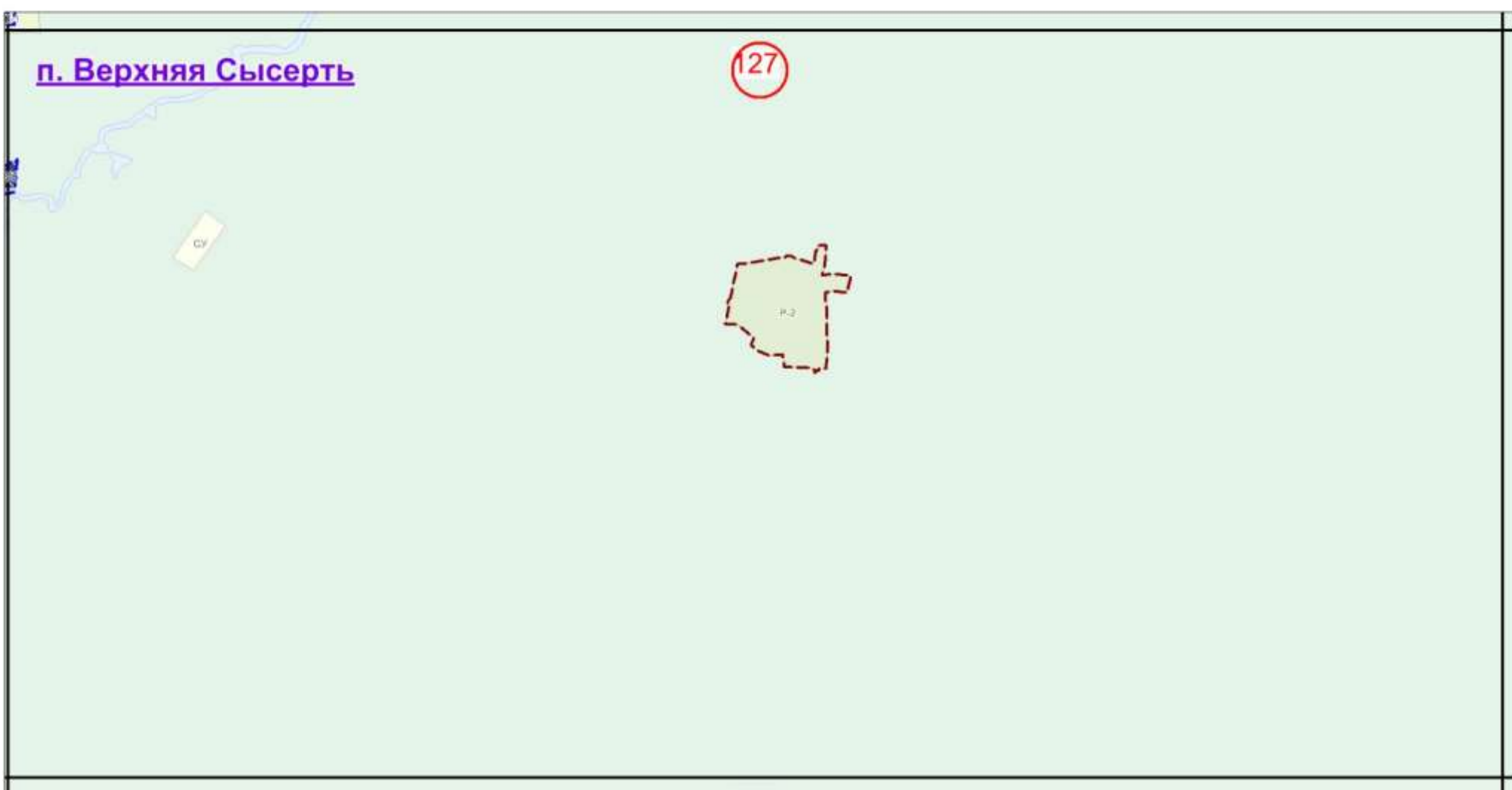


Фрагмент № 127 Карты градостроительного зонирования территории Сысертского городского округа

Действующая редакция

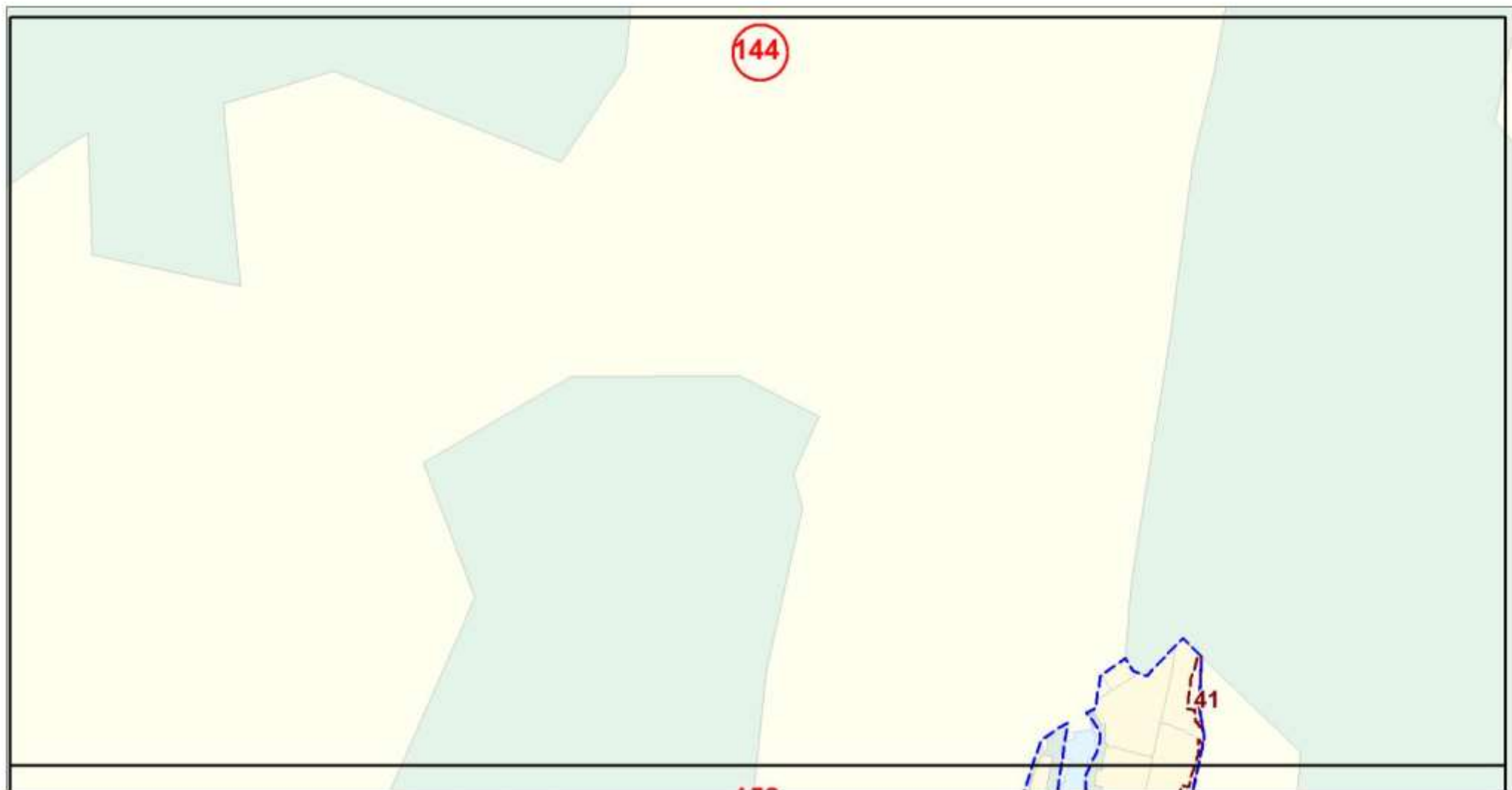


Утверждаемая редакция

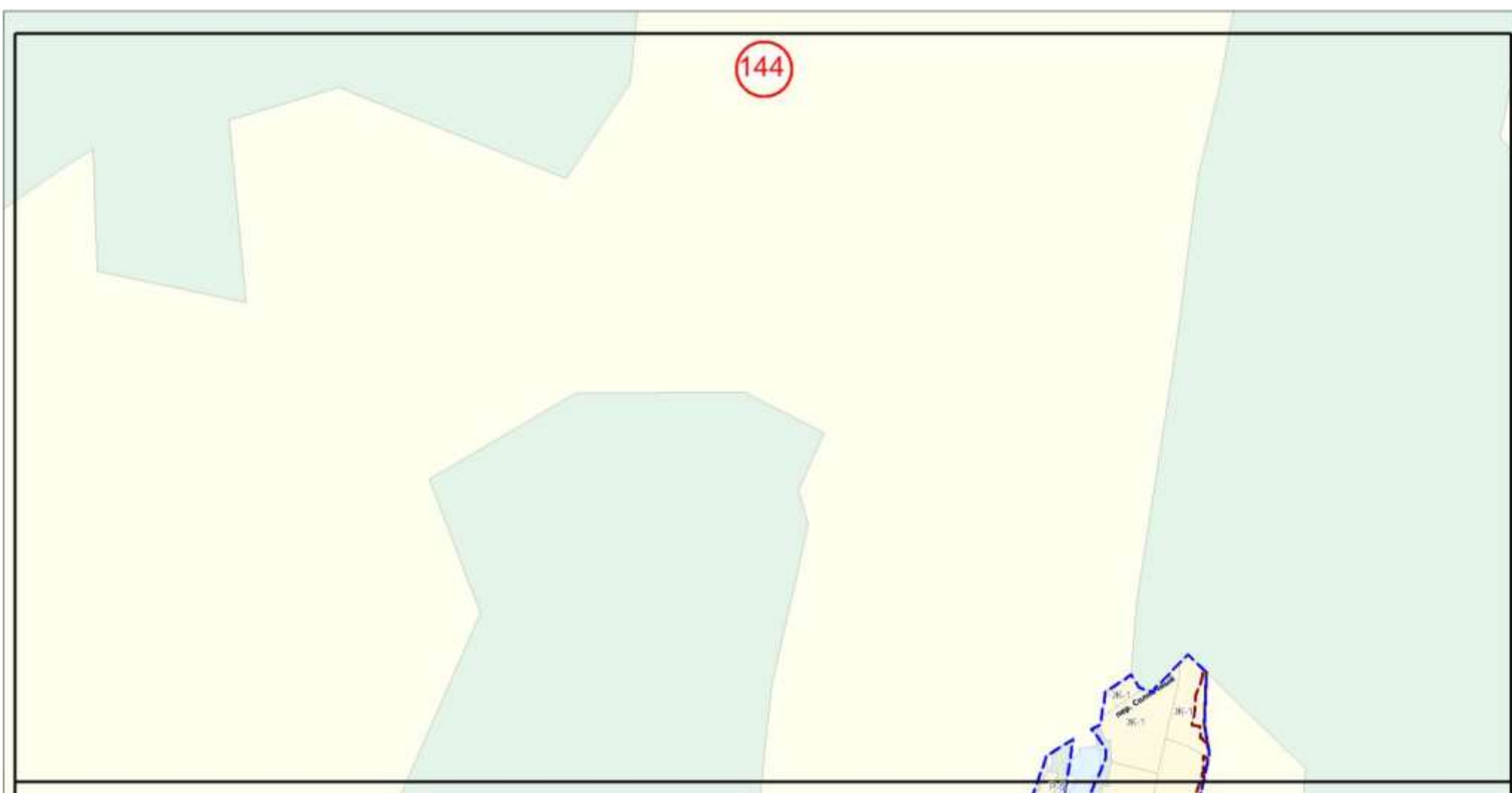


Фрагмент № 144 Карты градостроительного зонирования территории Сысертского городского округа

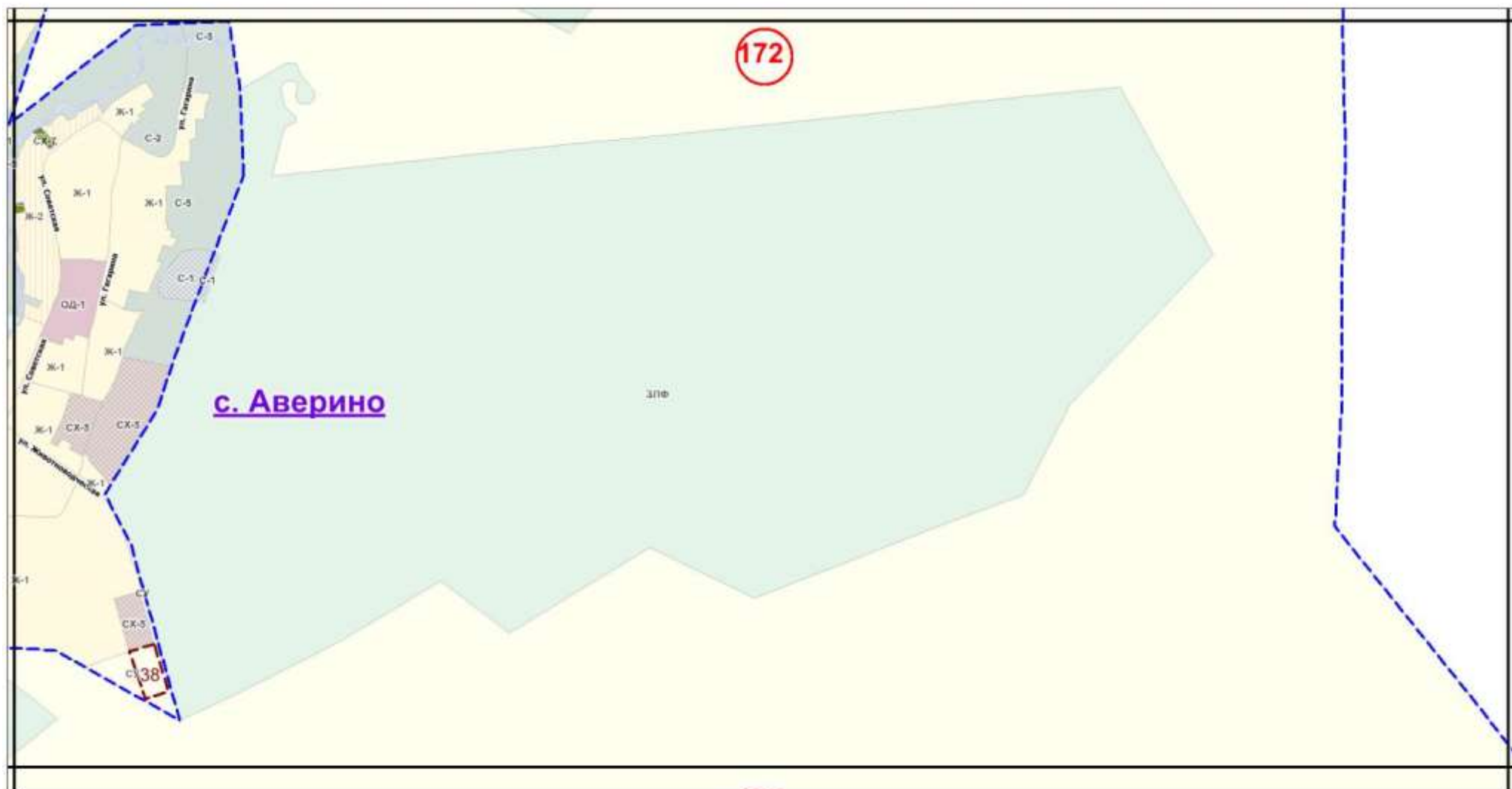
Действующая редакция



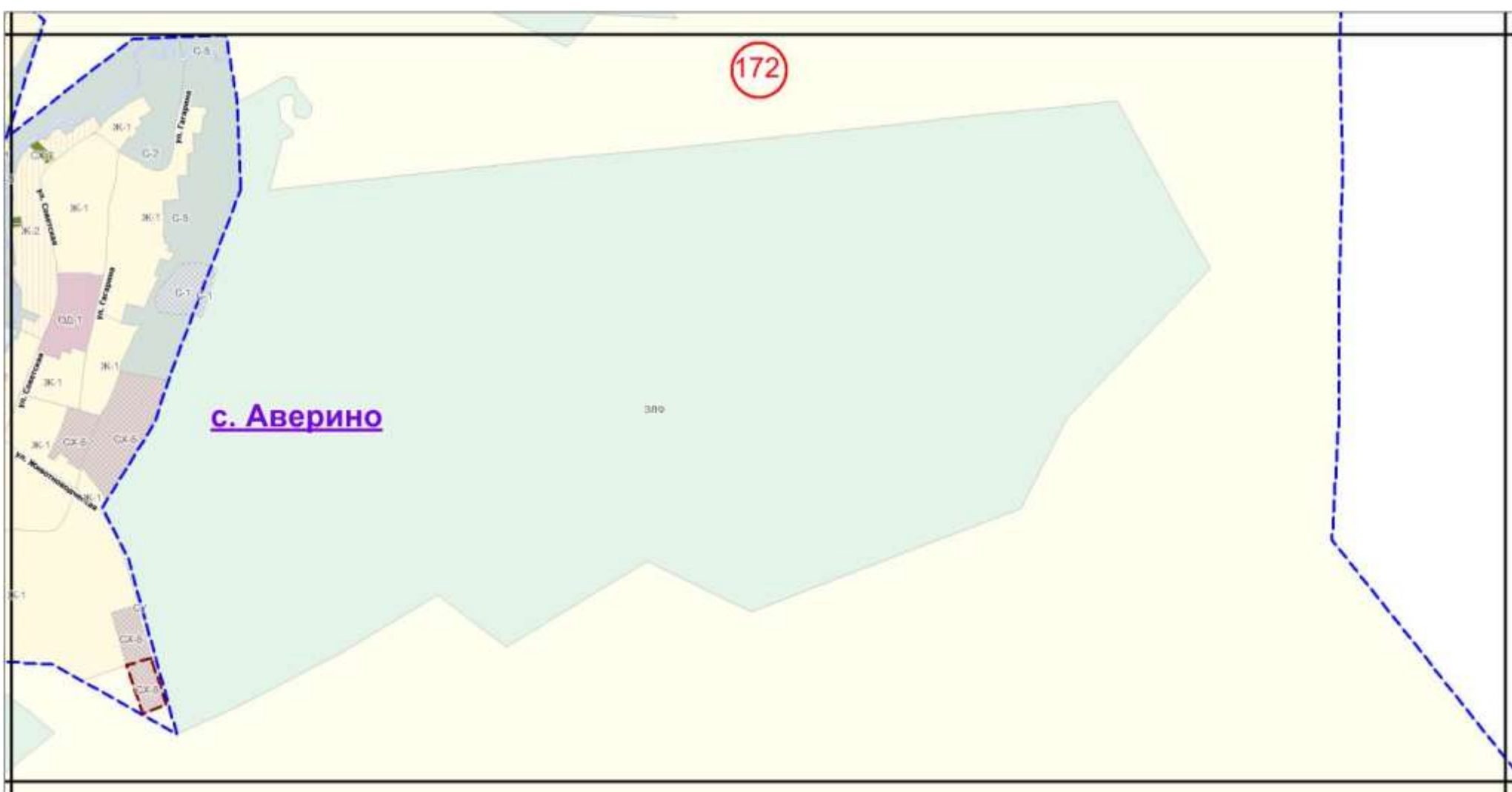
Утверждаемая редакция



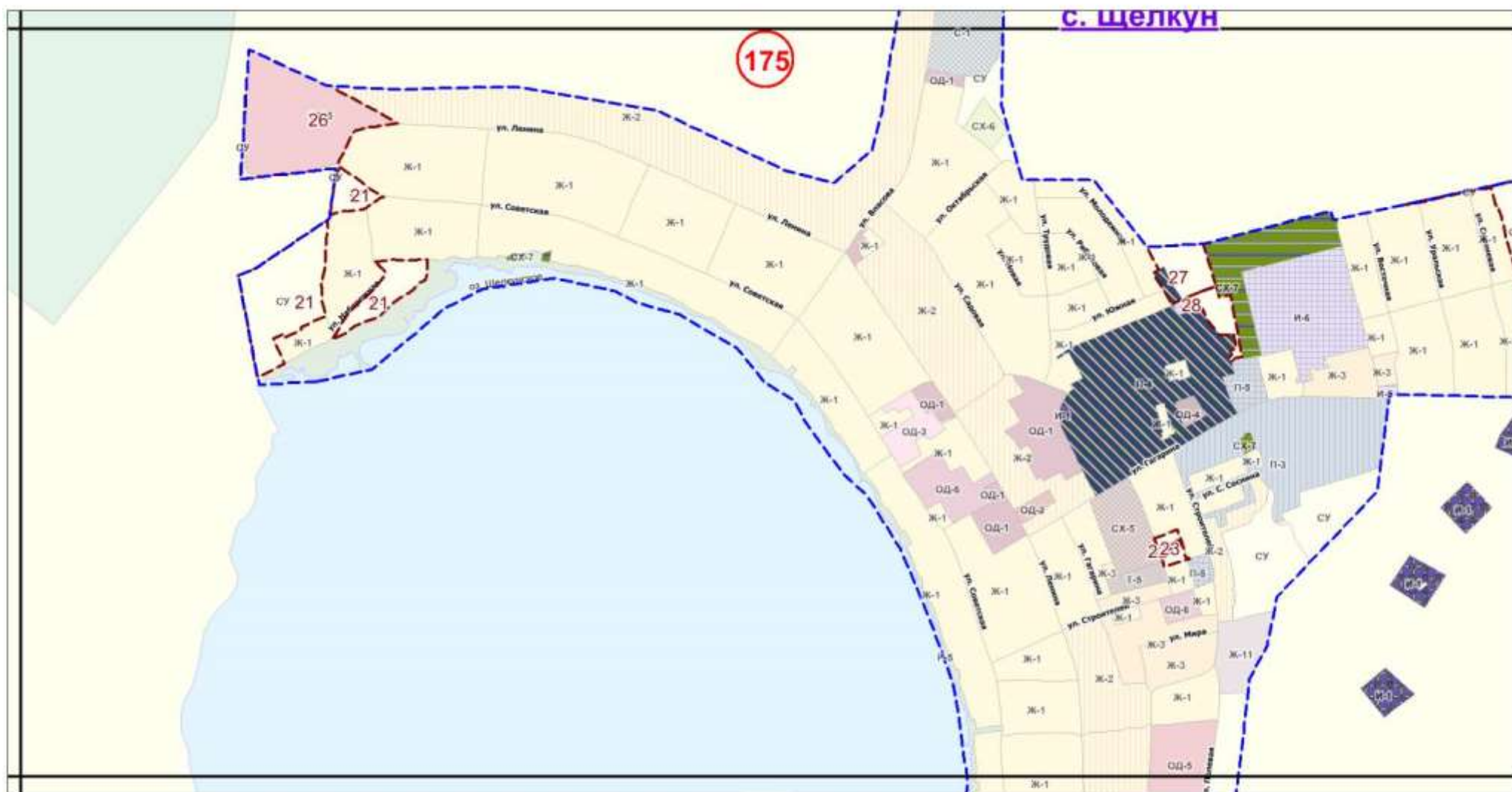
Действующая редакция



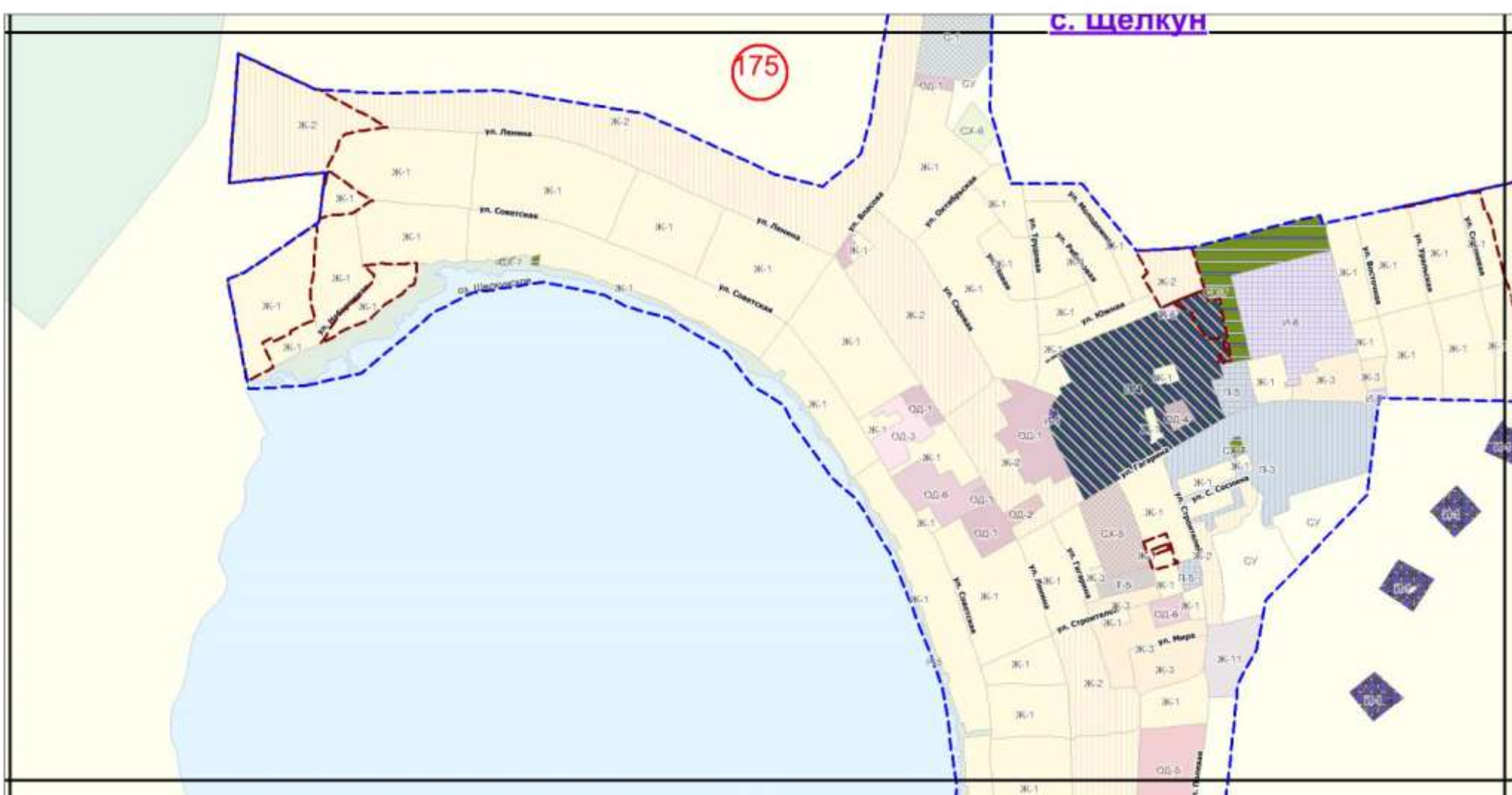
Утверждаемая редакция



Действующая редакция

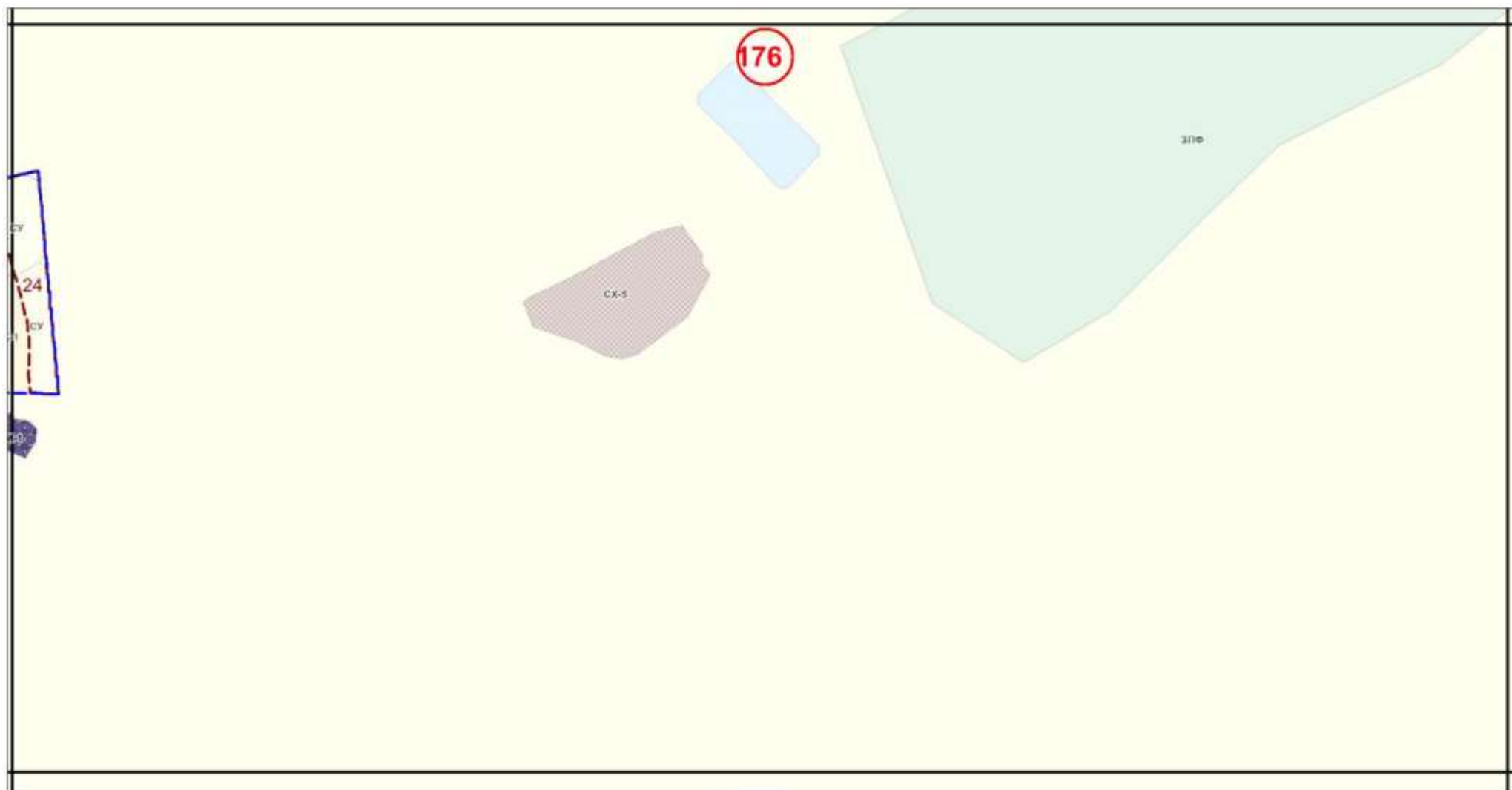


Утверждаемая редакция

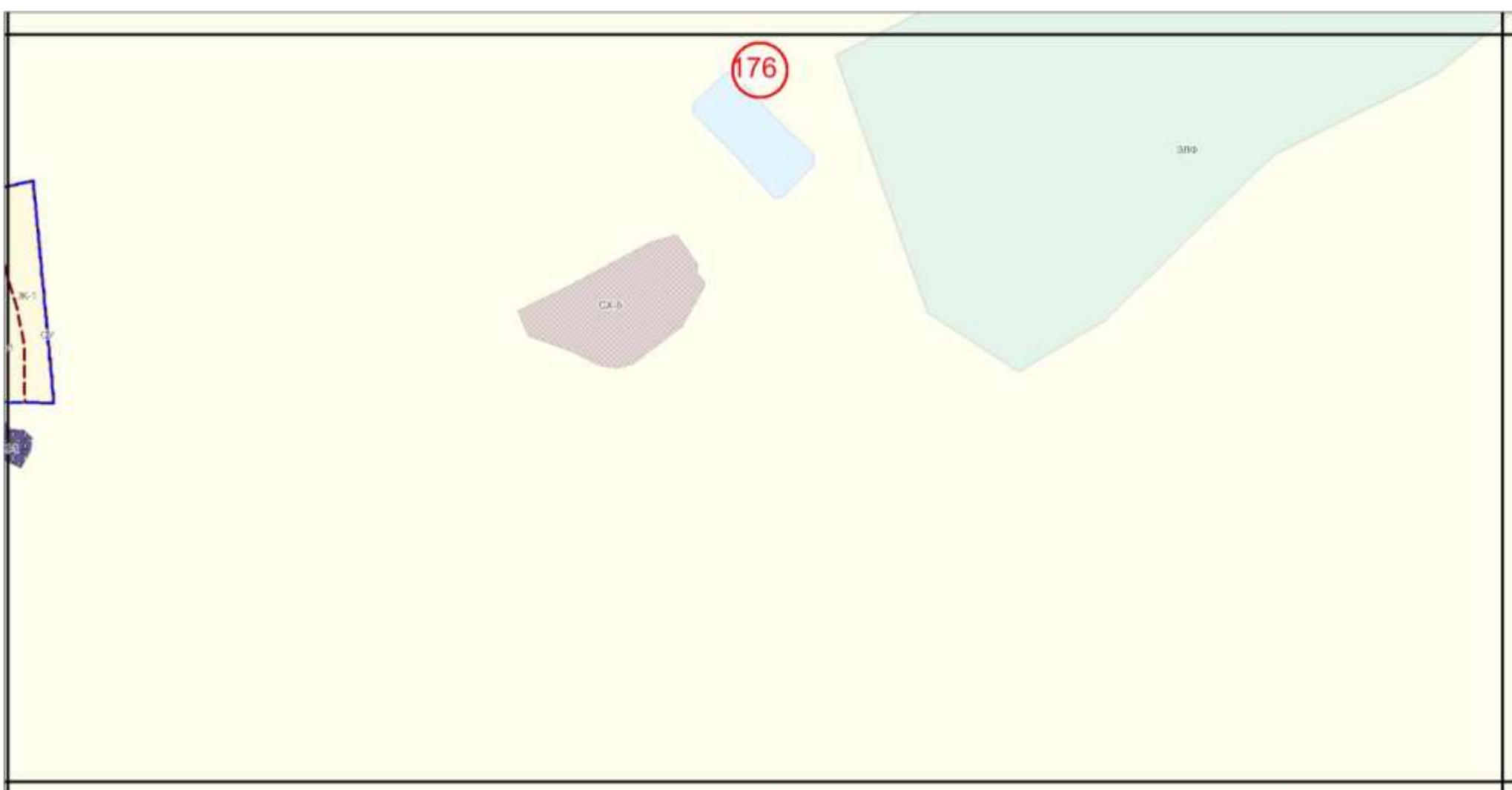


Фрагмент № 176 Карты градостроительного зонирования территории Сысертского городского округа

Действующая редакция



Утверждаемая редакция



Фрагмент № 181 Карты градостроительного зонирования территории Сысертского городского округа

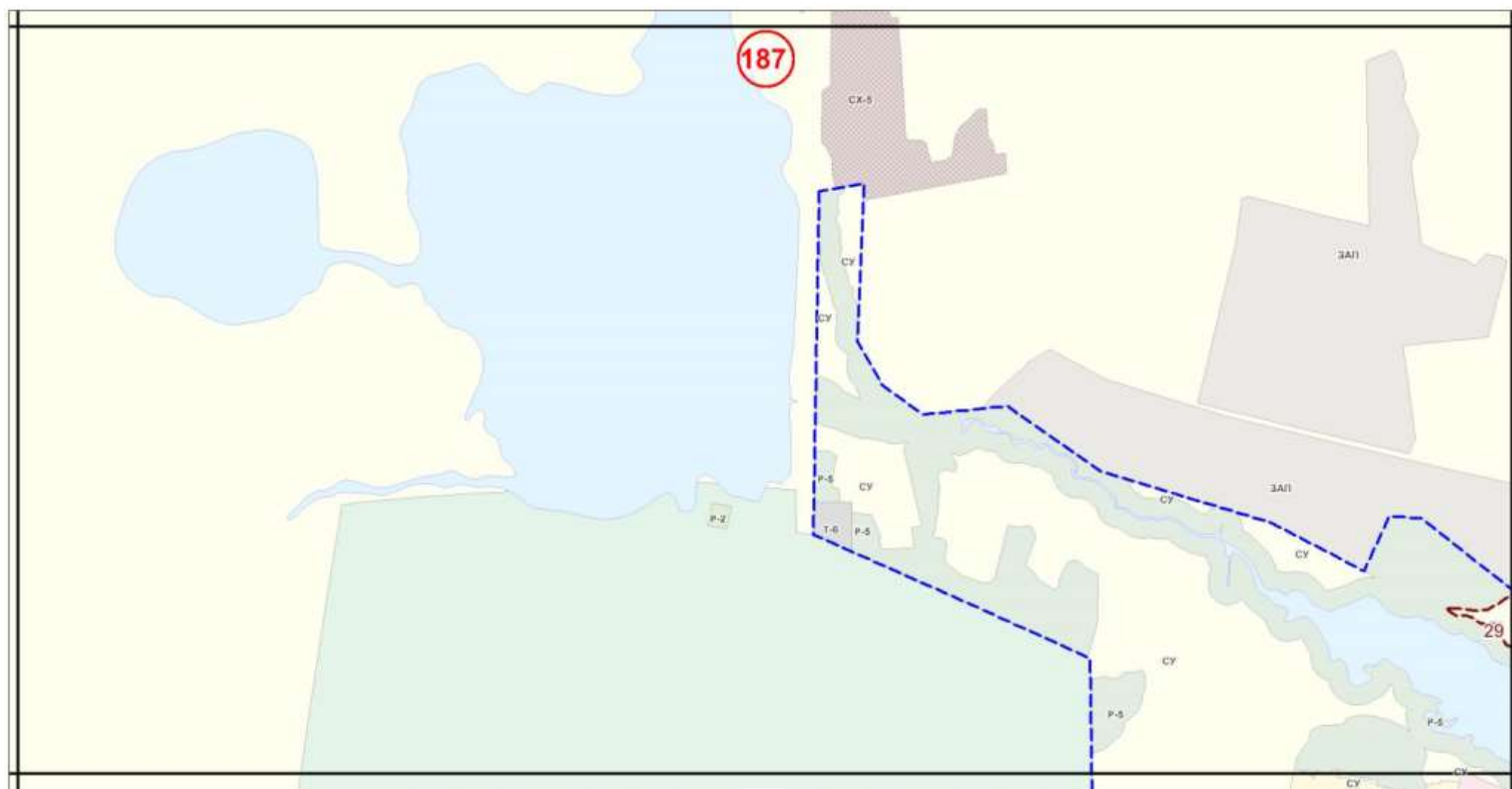
Действующая редакция



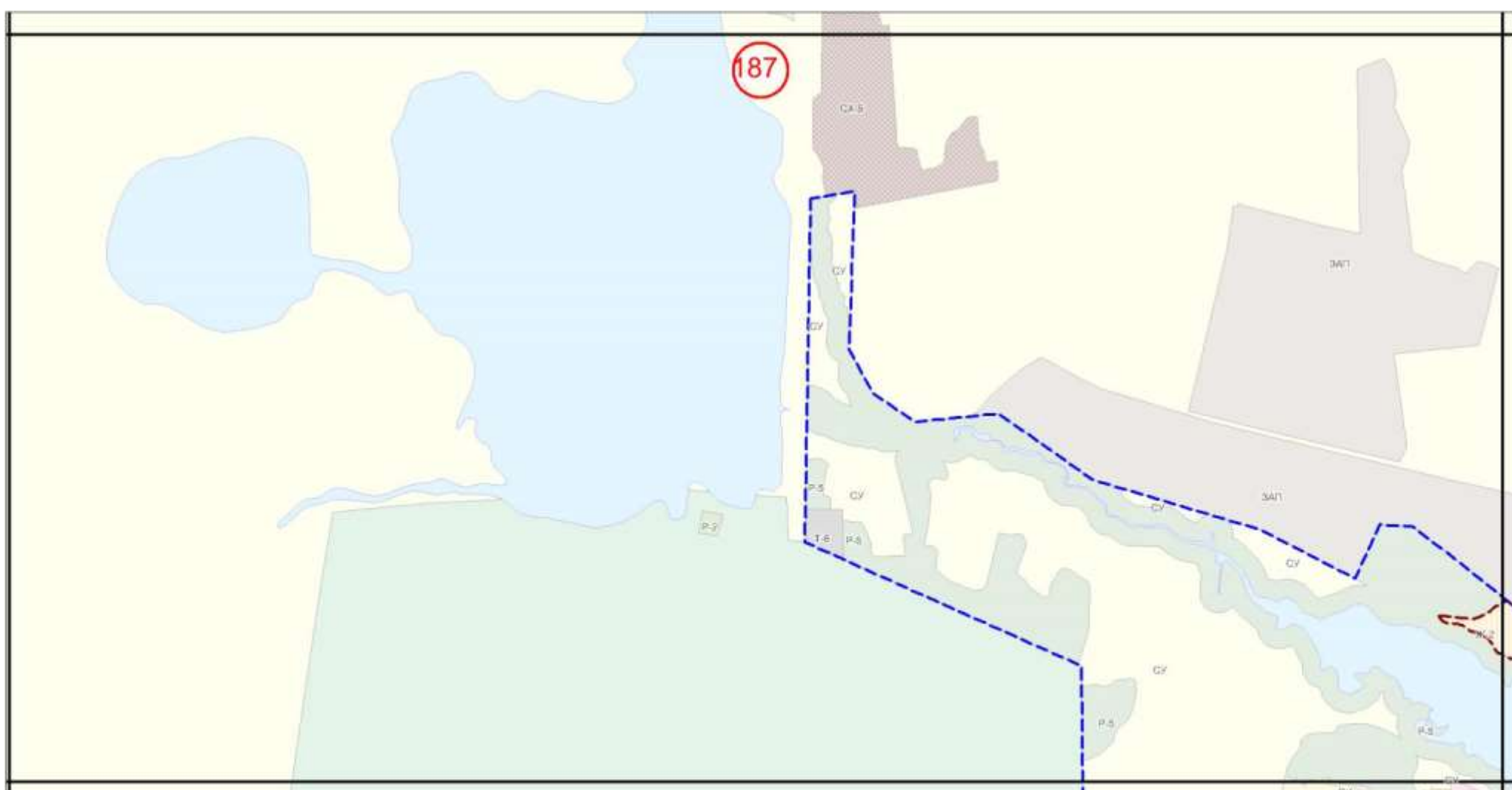
Утверждаемая редакция



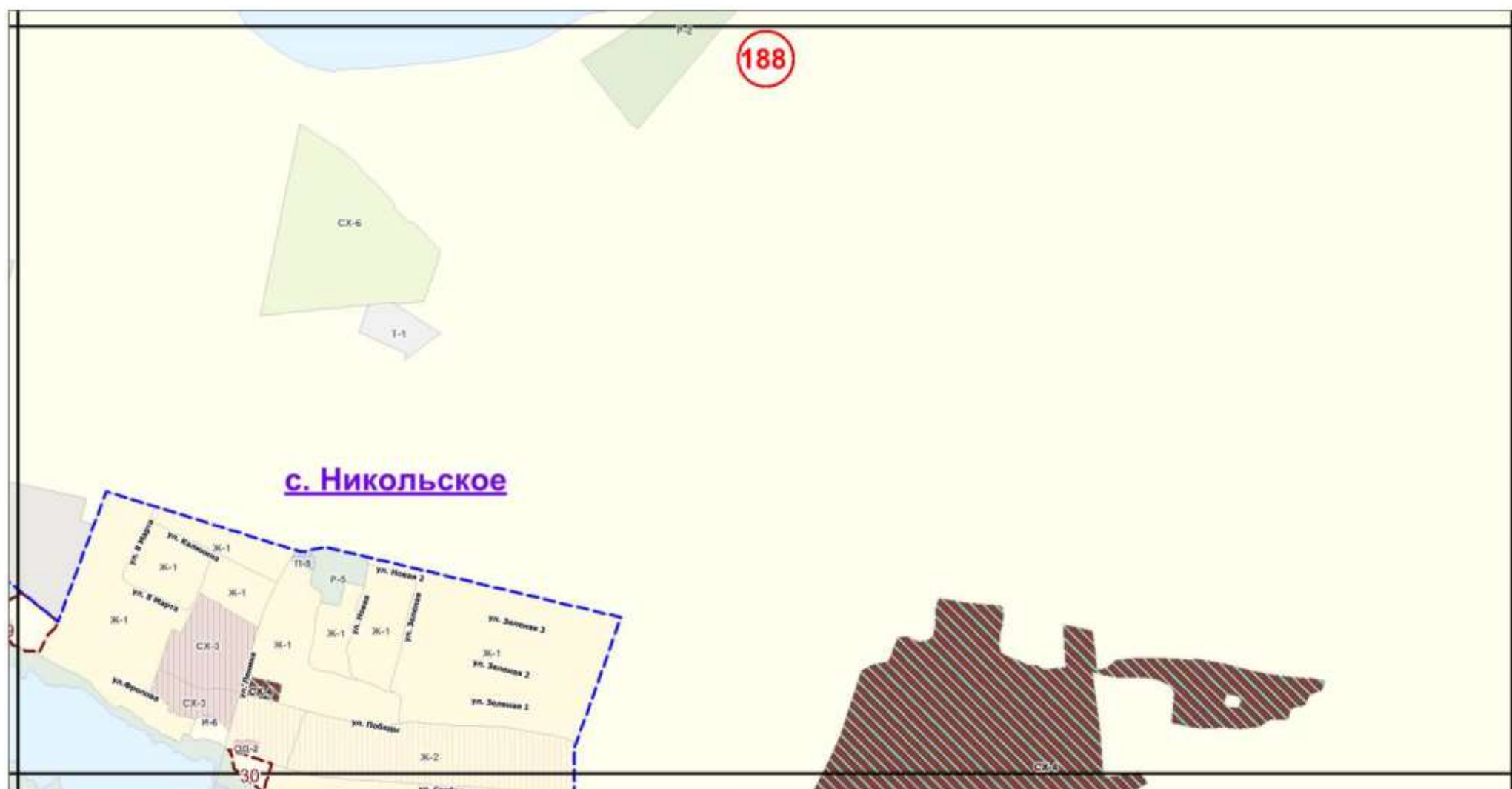
Действующая редакция



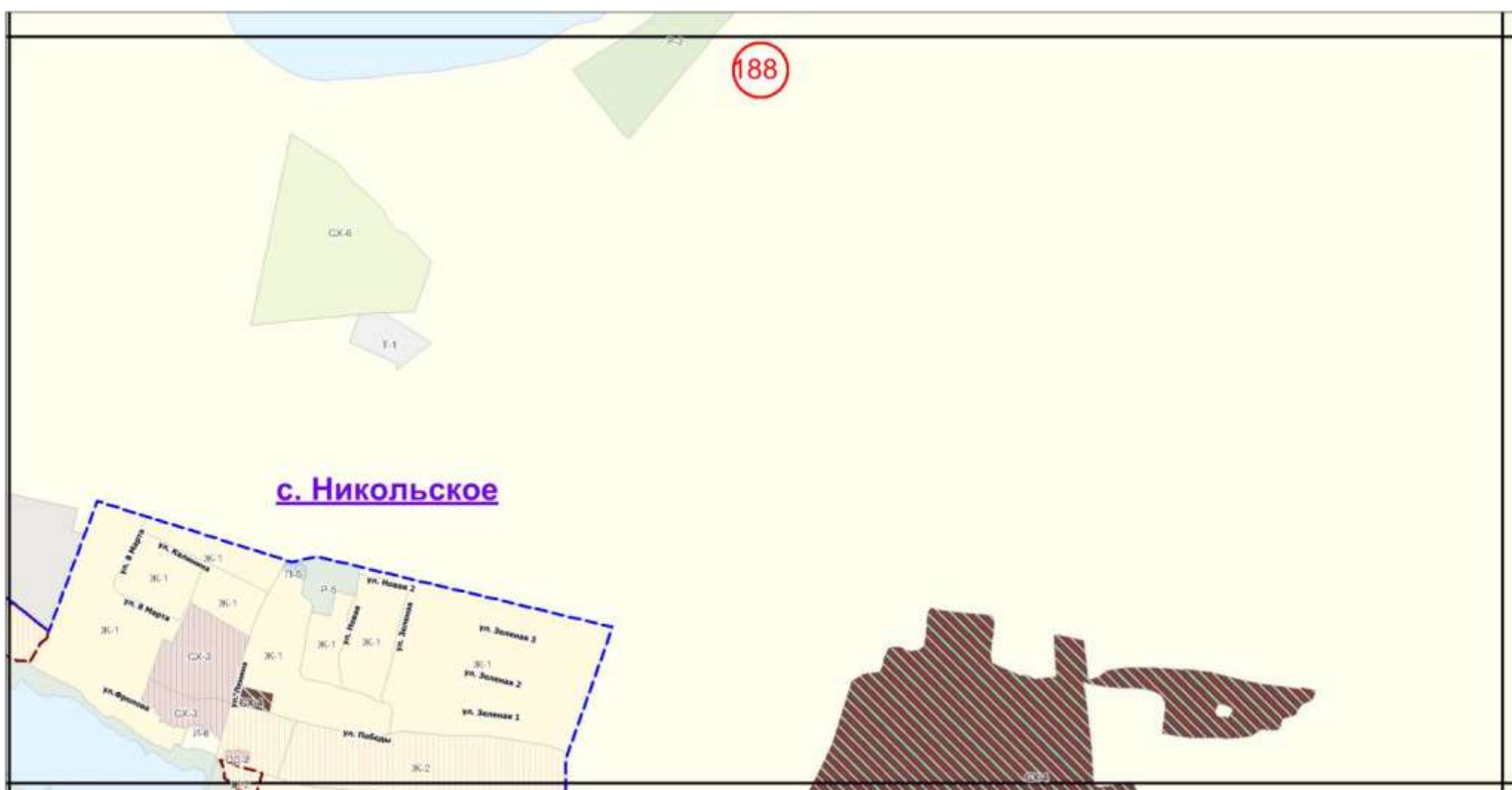
Утверждаемая редакция



Действующая редакция

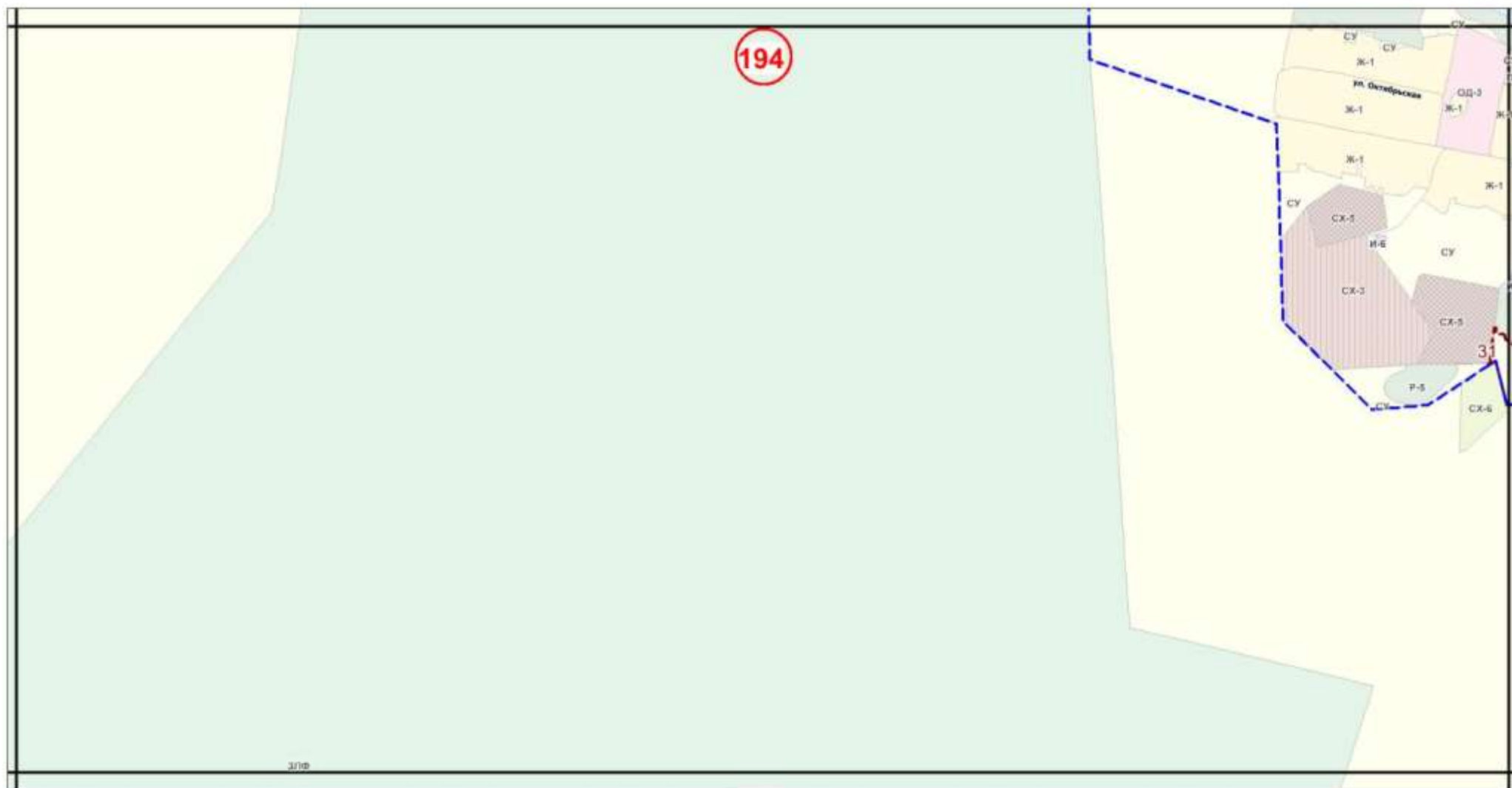


Утверждаемая редакция

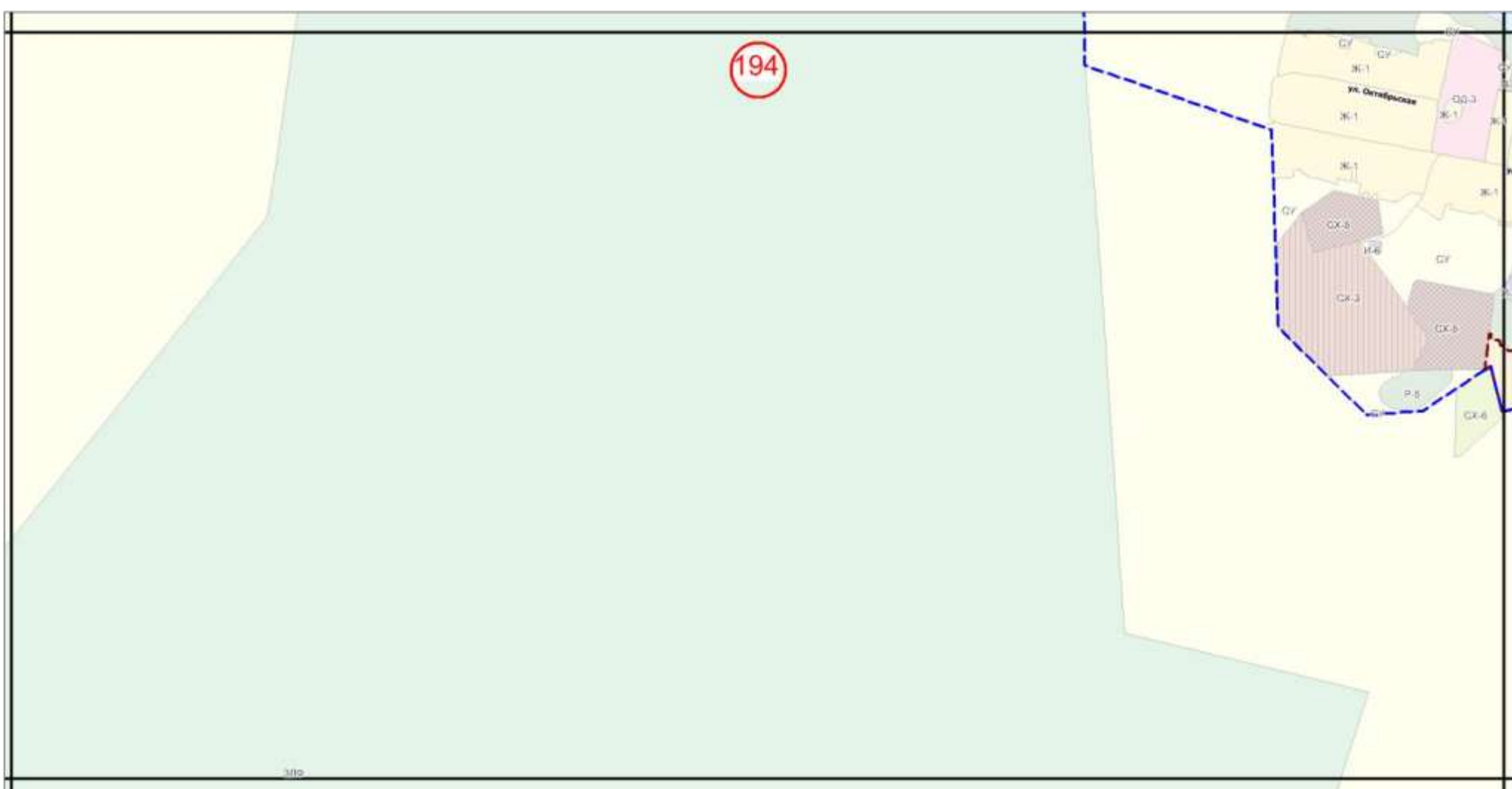


Фрагмент № 194 Карты градостроительного зонирования территории Сысертского городского округа

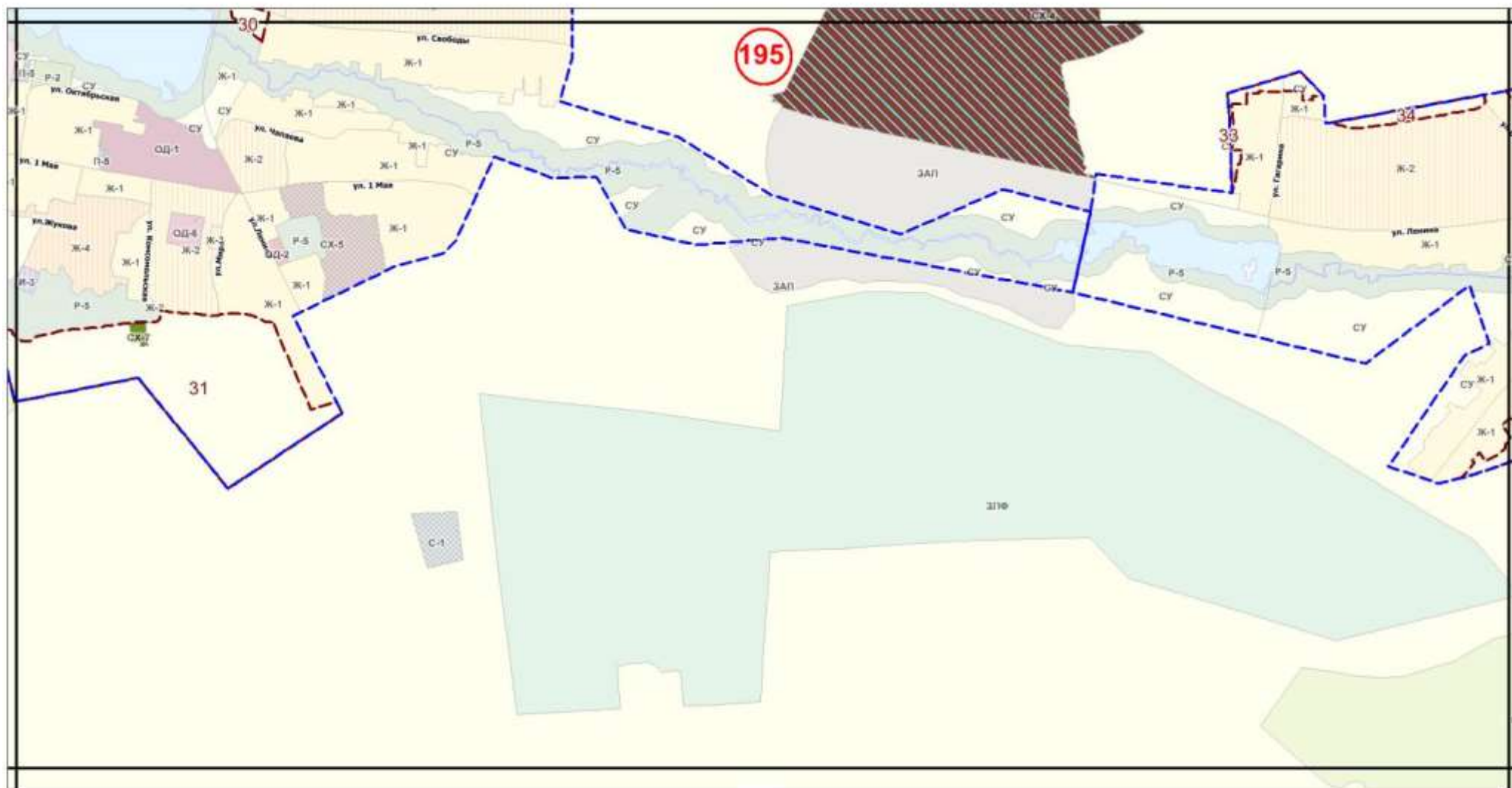
Действующая редакция



Утверждаемая редакция



Действующая редакция




Утверждаемая редакция

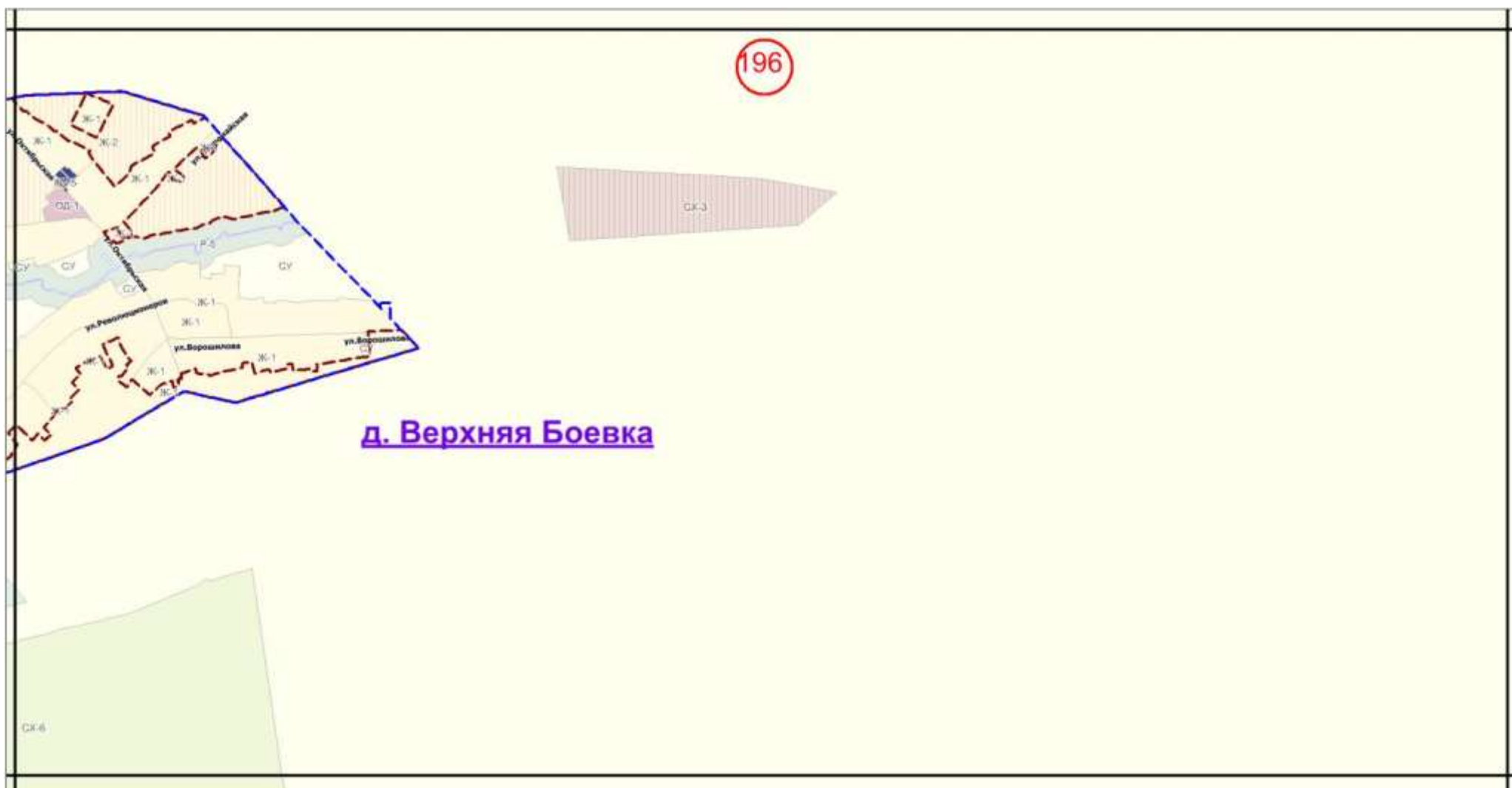


Фрагмент № 196 Карты градостроительного зонирования территории Сысертского городского округа

Действующая редакция



Утверждаемая редакция

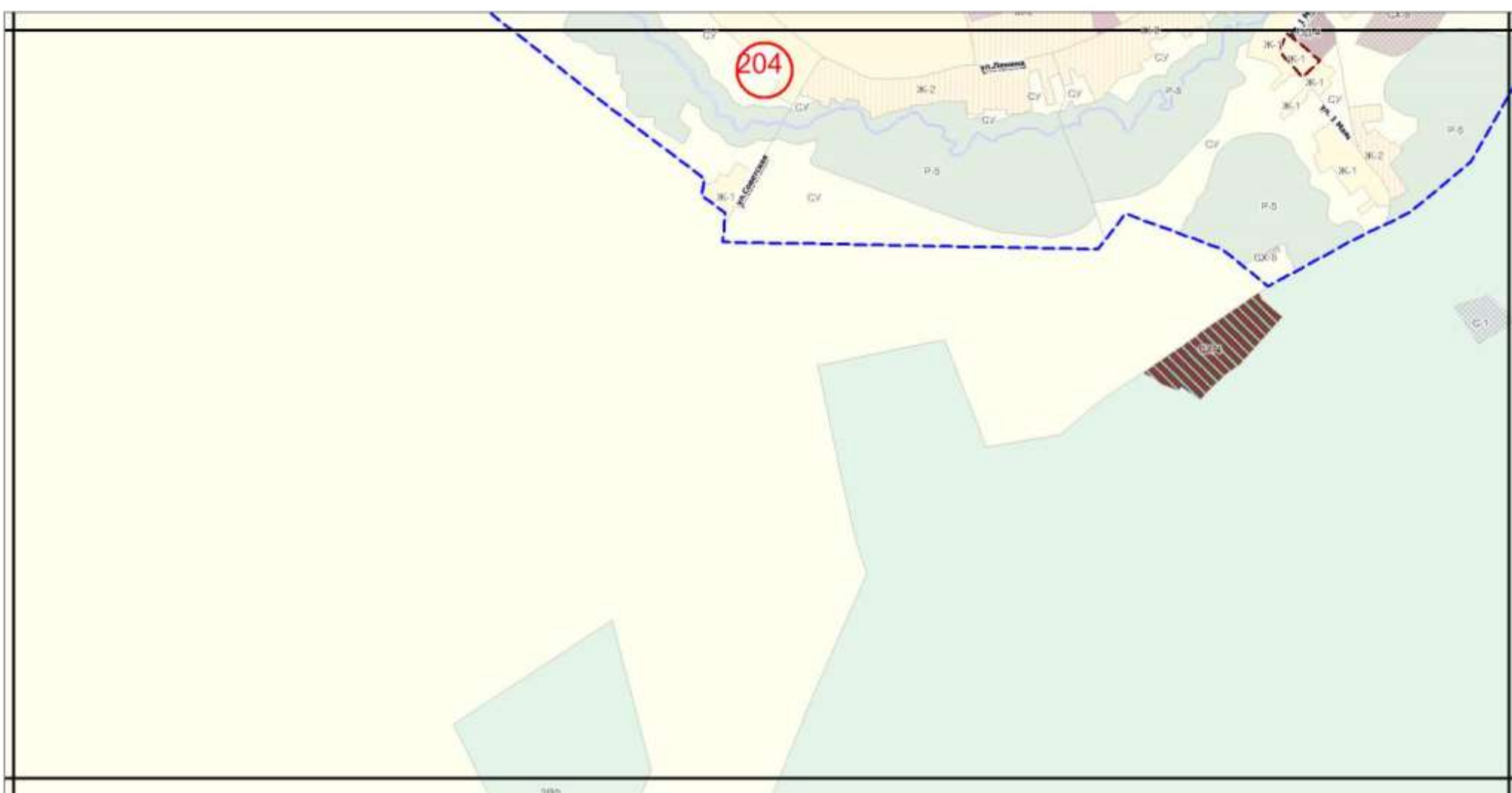


Фрагмент № 204 Карты градостроительного зонирования территории Сысертского городского округа

Действующая редакция



Утверждаемая редакция



Приложение № 2
к постановлению Главы Сысертского
городского округа
от 20.04.2015г. № 230

Порядок организации и состав комиссии по землепользованию и застройке, ответственный за проведение публичных слушаний

№	Территория на которой проходят публичные слушания	Населенный пункт	Дата и время проведения публичных слушаний	Место проведения публичных слушаний	Состав комиссии по землепользованию и застройке, ответственный за проведение публичных слушаний
1	Администрация Сысертского городского округа	Сысертский городской округ	05 мая 2015 года, в 17 часов 15 минут местного времени	город Сысерть Сысертского района Свердловской области, улица Ленина, 35, здание Администрации Сысертского городского округа, зал заседаний	<p>Сурин К.В. -первый заместитель Главы Администрации Сысертского городского округа, председатель комиссии;</p> <p>Свеженцева М.О. -начальник отдела архитектуры и градостроительства Администрации Сысертского городского округа, заместитель председателя комиссии;</p> <p>Бындина Т.В. -ведущий специалист отдела архитектуры и градостроительства Администрации Сысертского городского округа, секретарь комиссии;</p> <p>Субботин И.А. -депутат Думы Сысертского городского округа, член комиссии;</p> <p>Никитенко В.Ю. -депутат Думы Сысертского городского округа, член комиссии.</p>
2	Двуреченская сельская администрация	поселок Двуреченск, деревня Ключи	06 мая 2015 года, в 17 часов 15 минут местного	поселок Двуреченск Сысертского района Свердловской	<p>Сурин К.В. -первый заместитель Главы Администрации Сысертского городского округа, председатель комиссии;</p> <p>Румянцев Г.А. -глава Двуреченской сельской</p>

			времени	области, улица Клубная, 12, муниципальное бюджетное учреждение культуры «Культурно- оздоровительный центр», малый зал	<p>Свеженцева М.О. - администратор, заместитель председателя комиссии;</p> <p>Бындина Т.В. - начальник отдела архитектуры и градостроительства Администрации Сысертского городского округа, член комиссии;</p> <p>Девярых Л.М. - ведущий специалист отдела архитектуры и градостроительства Администрации Сысертского городского округа, секретарь комиссии;</p> <p>Кузьмин Н.В. - депутат Думы Сысертского городского округа, член комиссии;</p>
3	Бобровская сельская администрация	поселок Бобровский	06 мая 2015 года, в 18 часов 00 минут местного времени	поселок Бобровский Сысертского района Свердловской области, Муниципальное казенное учреждение культуры- Бобровский дом культуры, улица Калинина, 1а	<p>Сурин К.В. - первый заместитель Главы Администрации Сысертского городского округа, председатель комиссии;</p> <p>Целищев А.Н. - глава Бобровской сельской администрации, заместитель председателя комиссии;</p> <p>Свеженцева М.О. - начальник отдела архитектуры и градостроительства Администрации Сысертского городского округа, член комиссии;</p> <p>Бындина Т.В. - ведущий специалист отдела архитектуры и градостроительства Администрации Сысертского городского округа, секретарь комиссии;</p> <p>Распутин И.В. - депутат Думы Сысертского городского округа, член комиссии.</p>

4	Большеистокская сельская администрация	поселок Большой Исток	06 мая 2015 года, в 19 часов 00 минут местного времени	поселок Большой Исток Сысертского района Свердловской области, улица Ленина, 119А, здание Большеистокской сельской администрации, актовый зал	Сурин К.В. Зырянов А.М. Свеженцева М.О. Бындина Т.В. Власов С.Б. Сирман-Прочитанская О.Б.	первый заместитель Главы Администрации Сысертского городского округа, председатель комиссии; глава Большеистокской сельской администрации, заместитель председателя комиссии; начальник отдела архитектуры и градостроительства Администрации Сысертского городского округа, член комиссии; ведущий специалист отдела архитектуры и градостроительства Администрации Сысертского городского округа, секретарь комиссии; депутат Думы Сысертского городского округа, член комиссии; депутат Думы Сысертского городского округа, член комиссии.
5	Южная сельская администрация	село Щелкун, деревня Верхняя Боевка, село Никольское, село Новоипатово, село Абрамово, село Аверино	07 мая 2015 года, в 17 часов 15 минут местного времени	село Щелкун Сысертского района Свердловской области, улица Ленина, 181, здание Южной сельской администрации, кабинет главы администрации	Сурин К.В. Плотникова Л.А. Свеженцева М.О. Бындина Т.В.	-первый заместитель Главы Администрации Сысертского городского округа, председатель комиссии; -глава Южной сельской администрации, заместитель председателя комиссии; -начальник отдела архитектуры и градостроительства Администрации Сысертского городского округа, член комиссии -ведущий специалист отдела

					архитектуры и градостроительства Администрации Сысертского городского округа, секретарь комиссии; Бондарев А.Ю. -депутат Думы Сысертского городского округа, член комиссии.
6	Патрушевская сельская администрация	село Патруши	07 мая 2015 года, в 19 часов 00 минут местного времени	село Патруши Сысертского района Свердловской области, улица Колхозная,1, здание Патрушевской сельской администрации, кабинет № 5	Сурин К.В. -первый заместитель Главы Администрации Сысертского городского округа, председатель комиссии; Новоселов П.П. -глава Патрушевской сельской администрации, заместитель председателя комиссии; Свеженцева М.О. -начальник отдела архитектуры и градостроительства Администрации Сысертского городского округа, член комиссии; Бындина Т.В. -ведущий специалист отдела архитектуры и градостроительства Администрации Сысертского городского округа, секретарь комиссии; Гориславцев А.В. -депутат Думы Сысертского городского округа, член комиссии.