



ГЛАВА СЫСЕРТСКОГО ГОРОДСКОГО ОКРУГА ПОСТАНОВЛЕНИЕ

от 14.02.2018 № 43

г. Сысерть

Об утверждении документации по планировке жилой территории, ограниченной существующей улицей Уральская, проектируемой улицей Проектная 6 и перспективной границей населенного пункта село Кашино

В соответствии со статьей 46 Градостроительного кодекса Российской Федерации от 29.12.2004 № 190-ФЗ, Федеральным законом от 06.10.2003 № 131-ФЗ «Об общих принципах организации местного самоуправления в Российской Федерации», руководствуясь постановлением Главы Сысертского городского округа от 01.09.2016 № 419 «О подготовке документации по планировке жилой территории, ограниченной существующей улицей Уральская, проектируемой улицей Проектная 6 и перспективной границей населенного пункта село Кашино», постановлением Главы Сысертского городского округа от 29.12.2017 № 161 «О назначении публичных слушаний по документации по планировке жилой территории, ограниченной существующей улицей Уральская, проектируемой улицей Проектная 6 и перспективной границей населенного пункта село Кашино», на основании заключения о результатах публичных слушаний по рассмотрению документации по планировке территории от 13.02.2018, принимая во внимание обращение директора общества с ограниченной ответственностью Инженерный центр «Лидер-С» Банникова Ильи Игоревича от 30.11.2017 № 12-11147,

ПОСТАНОВЛЯЮ:

1. Утвердить документацию по планировке жилой территории, ограниченной существующей улицей Уральская, проектируемой улицей Проектная 6 и перспективной границей населенного пункта село Кашино (далее-проект), в составе проекта планировки и проекта межевания территории, основная часть документации по планировке территории прилагается.

2. Отделу архитектуры и градостроительства Администрации Сысертского городского округа (Д.М. Ревяга) и Комитету по управлению муниципальным имуществом и правовой работе Администрации Сысертского городского округа (А.В. Александровский) при осуществлении градостроительной деятельности руководствоваться утвержденной документацией по проекту планировки территории и проекту межевания территории.

3. Отделу архитектуры и градостроительства Администрации Сысертского городского округа (Д.М. Ревяга) организовать внесение соответствующих изменений в информационную систему обеспечения градостроительной деятельности Сысертского городского округа.

4. Опубликовать настоящее постановление в официальном издании Администрации и Думы Сысертского городского округа «Вестник Сысертского

городского округа» и разместить на официальном сайте Сысертского городского округа в сети интернет.

5. Настоящее постановление вступает в силу со дня его официального опубликования.

6. Контроль за исполнением настоящего постановления оставляю за собой.

Глава Сысертского городского округа

Д. А. Нисковских

УТВЕРЖДЕН
 постановлением Главы
 Сысертского городского округа
 от 14.02.2018 № 43

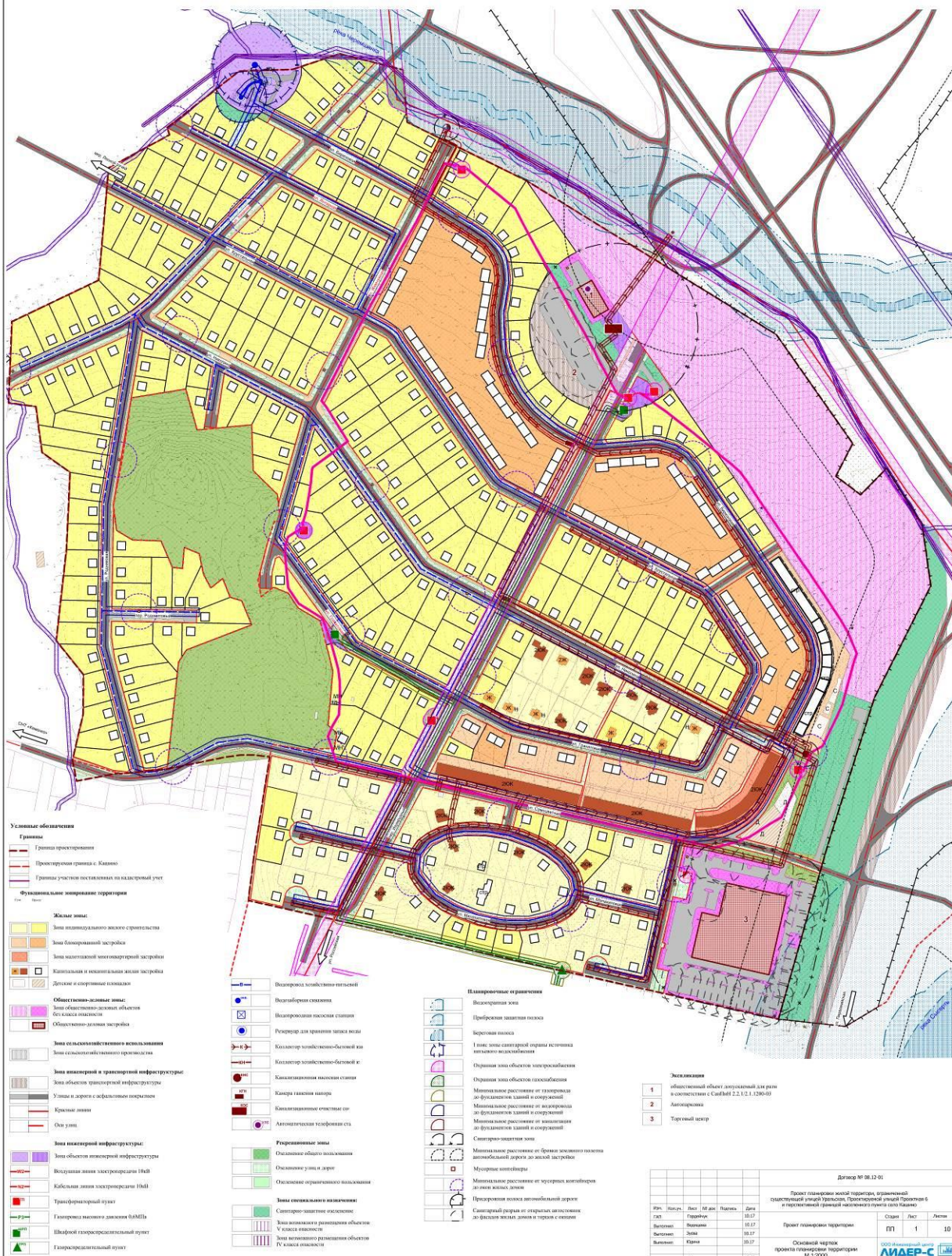
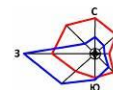
с. Кашино Сысертского городского округа Свердловской области

Проект планировки жилой территории, ограниченной существующей улицей Уральская,
 проектируемой улицей Проектная 6 и перспективной границей населенного пункта
 село Кашино

Основная часть проекта планировки

Основной чертеж проекта планировки территории

М 1:2000



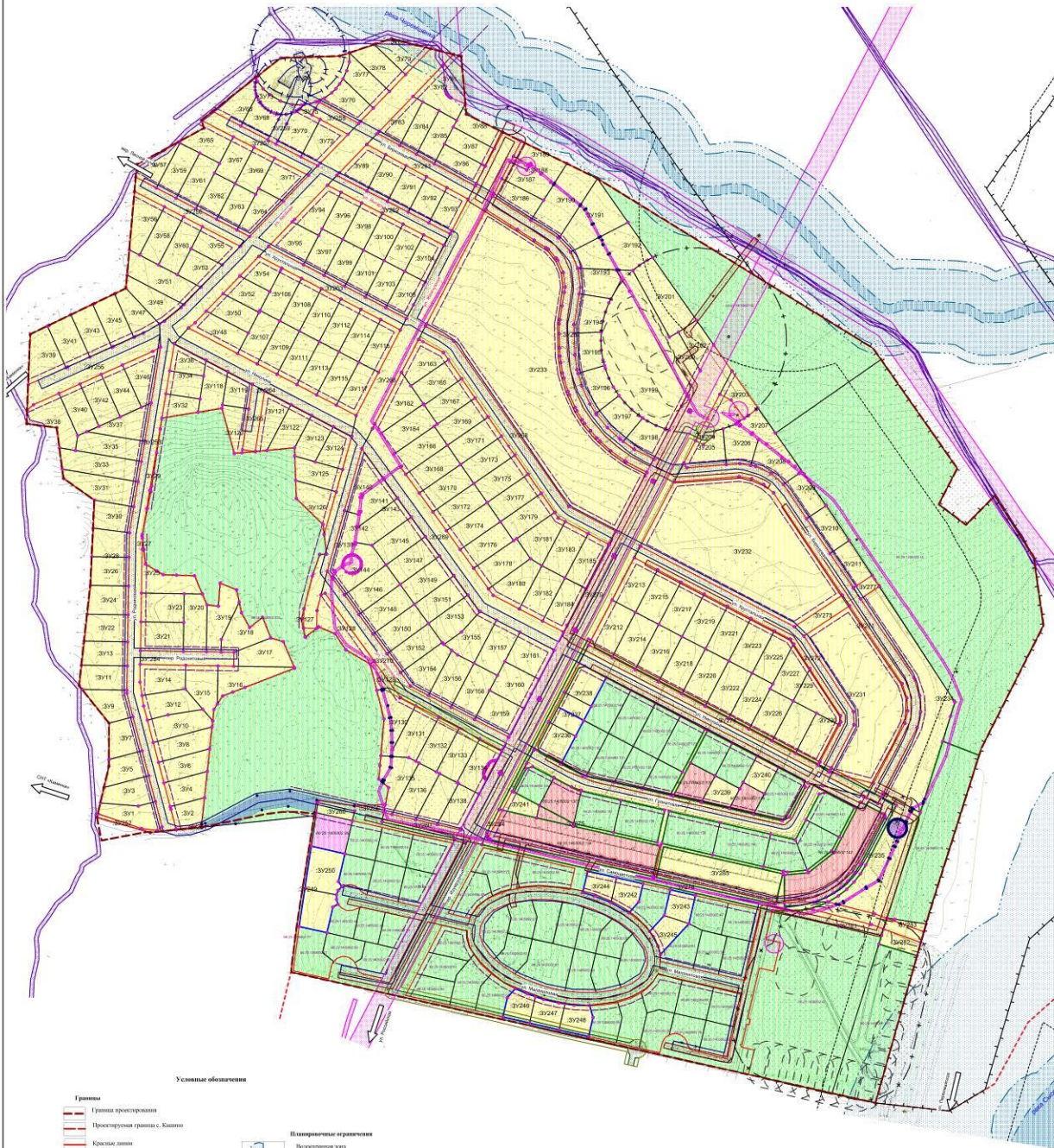
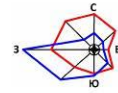
УТВЕРЖДЕН
 постановлением Главы
 Сысертского городского округа
 от 14.02.2018 № 43

с. Кашино Сысертского городского округа Свердловской области

Проект планировки жилой территории, ограниченной существующей улицей Уральская,
 проектируемой улицей Проектная 6 и перспективной границей населенного пункта
 село Кашино

Проект межевания

Чертеж межевания территории
 М 1:2000



Условные обозначения

- | | |
|---|--|
| Границы | Исторические ограничения |
| Граница проектирования | Воскресная жилая |
| Проектируемая граница с. Кашино | Прибрежная защитная полоса |
| Красная линия | Береговая полоса |
| Линия градостроительного регулирования | Г-образный выступ отступа существующего многоквартирного здания |
| Участки сохранения | Оформленная зона объектов газоснабжения |
| Участки образования | Минимальное расстояние от планировки до фрагментов зданий и сооружений |
| Участки после преобразования | Минимальное расстояние от планировки до фрагментов зданий и сооружений |
| Участки преобразованные по красной линии | Минимальное расстояние от планировки до фрагментов зданий и сооружений |
| Участки выделенные | Самостоятельная зона |
| Участки аннулированные | Минимальное расстояние от бровки проезжей части автомобильной дороги до желтой застройки |
| Части земельных участков | |
| Планируемые точки участков | |
| Планируемые точки частей земельных участков | |

Договор № 08.12.01					
№ п/п	Исполн.	Лист	Из дат	Подпись	Дата
1	Горьков	10	10.17		10.17
2	Волынов	10	10.17		10.17
3	Волынов	10	10.17		10.17
4	Волынов	10	10.17		10.17
5	Волынов	10	10.17		10.17
6	Волынов	10	10.17		10.17
7	Волынов	10	10.17		10.17
8	Волынов	10	10.17		10.17
9	Волынов	10	10.17		10.17
10	Волынов	10	10.17		10.17

Проект планировки жилой территории, ограниченной существующей улицей Уральская, проектируемой улицей Проектная 6 и перспективной границей населенного пункта село Кашино

Проект межевания территории

Чертеж межевания территории М 1:2000

Специализированная проектная организация АИДЕР-С